

**Projekt**

z dnia 23 kwietnia 2026 r.

Zatwierdzony przez .....

**UCHWAŁA NR XXXII/404/26  
RADY MIEJSKIEJ W WIELUNIU**

z dnia 23 kwietnia 2026 r.

**w sprawie uchwalenia miejscowego planu zagospodarowania przestrzennego dla wybranego terenu  
w obrębie Kurów**

Na podstawie art. 14 ust. 8, art. 15 ust. 2, art. 20 ust. 1, art. 29 ustawy z dnia 27 marca 2003 r. o planowaniu i zagospodarowaniu przestrzennym (tekst jednolity Dz. U. z 2024 r. poz. 1130, 1907, 1940, z 2025 r. poz. 527, 680, 1668, 1847, z 2026 r. poz. 24), w nawiązaniu do art. 67 ust. 3 ustawy z dnia 7 lipca 2023 r. o zmianie ustawy o planowaniu i zagospodarowaniu przestrzennym oraz niektórych innych ustaw (Dz. U. z 2023 r. poz. 1688) oraz art. 18 ust. 2 pkt 5 ustawy z dnia 8 marca 1990 r. o samorządzie gminnym (tekst jednolity Dz. U. z 2025 r. poz. 1153, 1436, z 2026 r. poz. 252), w związku z uchwałą nr II/12/24 Rady Miejskiej w Wieluniu z dnia 23 maja 2024 r. w sprawie przystąpienia do sporządzenia miejscowego planu zagospodarowania przestrzennego dla wybranego terenu w obrębie Kurów, a także po stwierdzeniu, że niniejszy plan nie narusza ustaleń Studium uwarunkowań i kierunków zagospodarowania przestrzennego miasta i gminy Wieluń, uchwalonego uchwałą nr LXII/770/22 Rady Miejskiej w Wieluniu z dnia 24 marca 2022 r., uchwała się, co następuje:

**Rozdział 1.  
Przepisy ogólne**

§ 1. 1. Uchwała się miejscowy plan zagospodarowania przestrzennego dla wybranego terenu w obrębie Kurów, zwany dalej planem.

2. Część graficzna planu, zwana dalej rysunkiem planu, stanowi załącznik nr 1 do uchwały.

3. Rozstrzygnięcie o sposobie rozpatrzenia uwag do projektu planu stanowi załącznik nr 2 do uchwały.

4. Rozstrzygnięcie o sposobie realizacji, zapisanych w planie, inwestycji z zakresu infrastruktury technicznej, które należą do zadań własnych gminy, oraz zasadach ich finansowania, zgodnie z przepisami o finansach publicznych stanowi załącznik nr 3 do uchwały.

5. Dane przestrzenne w postaci dokumentu elektronicznego GML stanowią załącznik nr 4 do uchwały.

§ 2. Ilekroć w uchwale jest mowa o:

- 1) dachu płaskim – należy przez to rozumieć stropodach lub dach o kącie nachylenia głównych połąci dachowych nie większym niż 12°;
- 2) nieprzekraczalnej linii zabudowy – należy przez to rozumieć linię, której nie może przekroczyć nadziemna część budynku, przy czym:
  - a) okapy, gzymsy, daszki, balkony, galerie, ganki, werandy, wykusze, podesty oraz detale architektoniczne mogą być wysunięte poza tę linię na odległość nie większą niż 1,5 m,
  - b) schody, tarasy, rampy, pochylnie, windy mogą być wysunięte poza tę linię na odległość nie większą niż 3 m,
  - c) w miejscach, w których odległość od tej linii do granicy działki jest mniejsza niż 1,5 m, nie dopuszcza się wysunięcia elementów, o których mowa w lit. a i b (z wyjątkiem pochylni przeznaczonych dla osób niepełnosprawnych),
  - d) zakaz, o którym mowa w lit. c, nie dotyczy sytuacji, gdy sąsiednia działka jest działką drogową lub publicznie dostępnym placem;

- 3) nadzorce archeologicznym – należy przez to rozumieć rodzaj badań archeologicznych polegających na obserwacji i analizie nawarstwień mających na celu odkrycie i rozpoznanie zabytku archeologicznego w wykopach budowlanych podczas realizacji robót ziemnych lub przy dokonywaniu zmiany charakteru dotychczasowej działalności wiążącej się z naruszeniem struktury gruntu;
- 4) symbolu – należy przez to rozumieć symbol klasy przeznaczenia terenu;
- 5) terenie – należy przez to rozumieć część obszaru objętego planem, wydzieloną liniami rozgraniczającymi oraz oznaczoną symbolem wraz z numeracją wyróżniającą ją spośród innych terenów.

**§ 3.** Następujące oznaczenia na rysunku planu są ustaleniami planu:

- 1) granica obszaru objętego planem;
- 2) linia rozgraniczająca tereny o różnym przeznaczeniu lub różnych zasadach zagospodarowania;
- 3) nieprzekraczalna linia zabudowy;
- 4) symbol, nazwa i oznaczenie graficzne dotyczące przeznaczenia terenu;
- 5) budynek objęty ochroną konserwatorską (ujęty w gminnej ewidencji zabytków);
- 6) zabytek archeologiczny objęty ochroną konserwatorską;
- 7) strefa ochrony konserwatorskiej zabytków archeologicznych;
- 8) strefa ochrony sanitarnej cmentarza;
- 9) strefa ochrony bezpośredniej ujęcia wody;
- 10) strefa oddziaływania napowietrznej linii elektroenergetycznej średniego napięcia.

## **Rozdział 2.**

### **Ustalenia ogólne dla obszaru objętego planem**

**§ 4.** Określa się klasy przeznaczenia terenów:

- 1) teren zabudowy mieszkaniowej jednorodzinnej wolnostojącej, oznaczony symbolem MNW;
- 2) teren zabudowy mieszkaniowej jednorodzinnej lub usług, oznaczony symbolem MN-U;
- 3) teren zabudowy mieszkaniowej jednorodzinnej wolnostojącej lub usług, oznaczony symbolem MNW-U;
- 4) teren usług, oznaczony symbolem U;
- 5) teren usług sportu i rekreacji, oznaczony symbolem US;
- 6) teren usług kultu religijnego, oznaczony symbolem UR;
- 7) teren usług handlu detalicznego, oznaczony symbolem UHD;
- 8) teren usług handlu lub usług rzemieślniczych, oznaczony symbolem UH-UL;
- 9) teren zabudowy zagrodowej, oznaczony symbolem RZM;
- 10) teren rolnictwa z zakazem zabudowy, oznaczony symbolem RN;
- 11) teren zieleni urządzonej, oznaczony symbolem ZP;
- 12) teren wód powierzchniowych śródlądowych, oznaczony symbolem WS;
- 13) teren drogi lokalnej, oznaczony symbolem KDL;
- 14) teren drogi dojazdowej, oznaczony symbolem KDD;
- 15) teren elektroenergetyki, oznaczony symbolem IE;
- 16) teren telekomunikacji, oznaczony symbolem IT;
- 17) teren ujęcia wody, oznaczony symbolem IWU.

**§ 5.** W zakresie zasad ochrony i kształtowania ładu przestrzennego oraz zasad kształtowania zabudowy obowiązuje lokalizacja zabudowy zgodnie z ustaleniami planu, przy czym:

- 1) dopuszcza się odbudowę, przebudowę, remont, dostosowanie do potrzeb osób niepełnosprawnych oraz zmianę sposobu użytkowania istniejących budynków:
  - a) położonych na działce budowlanej o większej, niż określona w planie, maksymalnej nadziemnej intensywności zabudowy,
  - b) położonych na działce budowlanej o mniejszym, niż określony w planie, udziale powierzchni biologicznie czynnej,
  - c) położonych na działce budowlanej o większym, niż określony w planie, udziale powierzchni zabudowy,
  - d) o większej, niż określona w planie, wysokości zabudowy,
  - e) położonych w całości lub w części poza nieprzekraczalną linią zabudowy;
- 2) obowiązuje zakaz rozbudowy i nadbudowy istniejących budynków:
  - a) położonych w całości poza nieprzekraczalną linią zabudowy,
  - b) których część położona jest poza nieprzekraczalną linią zabudowy – w tej części;
- 3) dopuszcza się adaptację istniejących poddaszy nieużytkowych na cele mieszkalne lub inne cele użytkowe.

#### § 6. Określa się zasady ochrony środowiska, przyrody i krajobrazu oraz zasady kształtowania krajobrazu:

- 1) obowiązuje zakaz lokalizacji:
  - a) przedsięwzięć mogących zawsze oraz potencjalnie znacząco oddziaływać na środowisko, z wyłączeniem:
    - inwestycji celu publicznego,
    - melioracji i realizacji zbiorników wodnych lub stawów na terenach rolniczych,
  - b) zakładów o dużym lub zwiększonym ryzyku wystąpienia poważnej awarii przemysłowej,
  - c) instalacji odnawialnych źródeł energii:
    - wykorzystujących do wytwarzania energii elektrycznej energię wiatru (z wyłączeniem instalacji przeznaczonych do zasilania znaków drogowych, urządzeń sterujących lub monitorujących ruch drogowy, znaków nawigacyjnych, urządzeń oświetleniowych),
    - służących do wytwarzania biogazu lub biogazu rolniczego;
- 2) obowiązuje zakaz podejmowania działań mogących negatywnie oddziaływać na zasoby wodne Głównego Zbiornika Wód Podziemnych nr 325 Zbiornik Częstochowa (W), zgodnie z przepisami odrębnymi;
- 3) w strefie ochrony bezpośredniej ujęcia wody obowiązują zakazy, nakazy i ograniczenia w zakresie użytkowania gruntów oraz korzystania z wody, zgodnie z przepisami odrębnymi;
- 4) w strefie ochrony sanitarnej cmentarza obowiązują ograniczenia związane z lokalizacją zabudowy oraz ujęć wody, zgodnie z § 3 ust. 1 rozporządzenia Ministra Gospodarki Komunalnej z dnia 25 sierpnia 1959 r. w sprawie określenia, jakie tereny pod względem sanitarnym są odpowiednie na cmentarze (Dz. U. nr 52, poz. 315);
- 5) ze względu na dopuszczalne poziomy hałasu w środowisku, określone w przepisach odrębnych dotyczących ochrony środowiska:
  - a) tereny o symbolu MNW zalicza się do terenów zabudowy mieszkaniowej jednorodzinnej,
  - b) tereny o symbolu MNW-U, MN-U zalicza się do terenów mieszkaniowo-usługowych,
  - c) tereny o symbolu RZM zalicza się do terenów zabudowy zagrodowej,
  - d) tereny o symbolu ZP zalicza się do terenów rekreacyjno-wypoczynkowych,
  - e) tereny 1U i 1US zalicza się do terenów zabudowy związanej ze stałym lub czasowym pobytem dzieci i młodzieży.

#### § 7. Określa się zasady ochrony dziedzictwa kulturowego i zabytków:

- 1) określa się budynki objęte ochroną konserwatorską (ujęte w gminnej ewidencji zabytków), dla których obowiązują:
  - a) zachowanie historycznych parametrów i cech architektonicznych, w szczególności: bryły, gabarytów, geometrii i rodzaju pokrycia dachu oraz rozmieszczenia okien i drzwi zewnętrznych,
  - b) zakaz stosowania urządzeń instalacyjnych, wentylacyjnych i klimatyzacyjnych mogących naruszyć historyczny wygląd budynku;
- 2) określa się zabytki archeologiczne objęte ochroną konserwatorską, oznaczone numerem AZP 77-42/2, AZP 77-42/37 oraz strefę ochrony konserwatorskiej zabytków archeologicznych;
- 3) na obszarze zabytku archeologicznego objętego ochroną konserwatorską, przy realizacji robót ziemnych lub dokonywaniu zmiany charakteru dotychczasowej działalności wiążącej się z naruszeniem struktury gruntu, należy przeprowadzić badania archeologiczne, zgodnie z przepisami odrębnymi dotyczącymi ochrony zabytków;
- 4) w strefie ochrony konserwatorskiej zabytków archeologicznych należy przeprowadzić badania archeologiczne w formie nadzoru archeologicznego przy realizacji robót ziemnych lub dokonaniu zmiany dotychczasowej działalności wiążącej się z naruszeniem struktury gruntu.

**§ 8.** Określa się wymagania wynikające z potrzeb kształtowania przestrzeni publicznych:

- 1) obszary przestrzeni publicznej, zgodnie ze Studium uwarunkowań i kierunków zagospodarowania przestrzennego miasta i gminy Wieluń, o którym mowa w § 1 ust. 1, stanowią tereny zieleni urządzonej 1ZP i 3ZP;
- 2) na terenach, o których mowa w pkt 1:
  - a) dopuszcza się umieszczanie urządzeń technicznych,
  - b) obowiązuje zakaz umieszczania tymczasowych obiektów usługowych.

**§ 9.** Określa się zasady modernizacji, rozbudowy i budowy systemów komunikacji i infrastruktury technicznej:

- 1) dopuszcza się budowę i przebudowę systemów komunikacji i infrastruktury technicznej, w tym dojeżdż, dojazdów, miejsc do parkowania, przewodów, obiektów i urządzeń elektroenergetycznych, wodociągowych, kanalizacyjnych, gazowych, ciepłowniczych i telekomunikacyjnych;
- 2) usytuowanie systemów, o których mowa w pkt. 1, nie może naruszać przepisów odrębnych i innych przepisów uchwały;
- 3) obowiązuje powiązanie układu komunikacyjnego i sieci infrastruktury technicznej z układem zewnętrznym:
  - a) przez sieć dróg,
  - b) przez systemy infrastruktury technicznej;
- 4) minimalna szerokość dojazdu do więcej niż 2 działek budowlanych, nie wydzielonego liniami rozgraniczającymi, powinna wynosić 6 m;
- 5) dojazd, o którym mowa w pkt 4, o długości większej niż 50 m i nieprzelotowym zakończeniu, powinien być zakończony placem do zawracania o promieniu nie mniejszym niż 6 m;
- 6) minimalna liczba miejsc do parkowania:
  - a) 2 na 1 lokal mieszkalny,
  - b) 1 na 1 lokal użytkowy – w przypadku jego wydzielenia w budynku mieszkalnym,
  - c) 1 na każde rozpoczęte 100 m<sup>2</sup> powierzchni użytkowej budynków usługowych, w tym 1 na każde 20 miejsc do parkowania przeznaczone na parkowanie pojazdów zaopatrzonych w kartę parkingową;
- 7) wymóg zapewnienia miejsc do parkowania nie dotyczy zmiany sposobu użytkowania, przebudowy, rozbudowy i nadbudowy istniejących budynków, pod warunkiem, że ich powierzchnia użytkowa nie zostanie zwiększona o więcej niż 50%, z zastrzeżeniem pkt 8;

- 8) w przypadku zwiększenia powierzchni użytkowej o więcej niż 50% wymóg zapewnienia miejsc do parkowania dotyczy tych części budynków, które powiększają ich powierzchnię użytkową o więcej niż 50%;
- 9) sposób realizacji miejsc do parkowania: urządzone w ramach działki budowlanej;
- 10) zaopatrzenie w wodę:
  - a) z sieci wodociągowej, z zastrzeżeniem przepisów odrębnych, przy czym obowiązuje zakaz lokalizacji nowych ujęć wody, z wyłączeniem ujęć wody służących do celów rolniczych,
  - b) przy budowie i przebudowie sieci wodociągowej należy uwzględnić wymagania w zakresie przeciwpożarowego zaopatrzenia w wodę;
- 11) odprowadzanie ścieków bytowych: do sieci kanalizacyjnej, z zastrzeżeniem przepisów odrębnych;
- 12) odprowadzanie wód opadowych i roztopowych: zgodnie z przepisami odrębnymi;
- 13) zaopatrzenie w energię elektryczną: z sieci elektroenergetycznej i odnawialnych źródeł energii, z wyłączeniem energii wiatru;
- 14) zaopatrzenie w ciepło: zgodnie z przepisami odrębnymi;
- 15) zaopatrzenie w gaz do celów bytowych: z sieci gazowej lub indywidualnie, zgodnie z przepisami odrębnymi;
- 16) gospodarka odpadami: zgodnie z przepisami odrębnymi;
- 17) w przypadku kolizji planowanej zabudowy lub planowanego sposobu zagospodarowania terenu z nieujawnionymi obiektami drenarskimi obowiązuje przebudowa tych obiektów, przy zachowaniu celów, do których one służą;
- 18) w przypadku występowania, na terenach przeznaczonych na cele nierolnicze, urządzeń melioracji wodnych, służących celom, o których mowa w art. 195 ustawy z dnia 20 lipca 2017 r. – Prawo wodne, obowiązuje, do czasu użytkowania tych terenów w sposób rolniczy, stosowanie przepisów odrębnych dotyczących tych urządzeń;
- 19) w strefie oddziaływania napowietrznej linii elektroenergetycznej średniego napięcia obowiązuje zakaz sytuowania budynków przeznaczonych na pobyt ludzi oraz nasadzeń drzew i krzewów, których wysokość może przekroczyć 3 m, przy czym zakaz ten nie obowiązuje w przypadku przebudowy tej linii na kablową.

**§ 10.** Określa się stawki procentowe, na podstawie których ustala się opłatę, o której mowa w art. 36 ust. 4 ustawy z dnia 27 marca 2003 r. o planowaniu i zagospodarowaniu przestrzennym, w wysokości:

- 1) 10% dla terenów oznaczonych symbolem MNW, MN-U, MNW-U;
- 2) 20% dla terenów oznaczonych symbolem U, UHD, UH-UL;
- 3) 5% dla terenów oznaczonych symbolem RZM;
- 4) 1% dla pozostałych terenów.

**§ 11.** W planie nie określa się:

- 1) cech elementów zagospodarowania przestrzennego, które wymagają rewaloryzacji;
- 2) zasad ochrony dóbr kultury współczesnej;
- 3) wymagań wynikających z potrzeb kształtowania przestrzeni publicznych;
- 4) granic i sposobów zagospodarowania terenów górniczych, obszarów szczególnego zagrożenia powodzią, obszarów osuwania się mas ziemnych oraz krajobrazów priorytetowych określonych w audycie krajobrazowym oraz w planach zagospodarowania przestrzennego województwa;
- 5) sposobu i terminu tymczasowego zagospodarowania, urządzania i użytkowania terenów.

### **Rozdział 3.** **Ustalenia szczegółowe**

#### **Przeznaczenie, zasady kształtowania zabudowy oraz parametry, wskaźniki i zasady zagospodarowania terenów**

§ 12. Dla terenów 1MNW, 2MNW, 3MNW, 4MNW, 5MNW, 6MNW, 7MNW, 8MNW, 9MNW, 10MNW, 11MNW, 12MNW, 13MNW, 14MNW, 15MNW, 16MNW, 17MNW, 18MNW, 19MNW ustala się:

- 1) przeznaczenie: teren zabudowy mieszkaniowej jednorodzinnej wolnostojącej;
- 2) zasady kształtowania zabudowy oraz parametry, wskaźniki i zasady zagospodarowania terenów:
  - a) nadziemna intensywność zabudowy:
    - minimalna: 0,01,
    - maksymalna: 0,35,
  - b) minimalny udział powierzchni biologicznie czynnej: 0,5,
  - c) maksymalny udział powierzchni zabudowy: 0,25,
  - d) maksymalna wysokość zabudowy:
    - budynki mieszkalne: 9 m,
    - inne budynki i budowle: 6 m,
  - e) nieprzekraczalna linia zabudowy: zgodnie z rysunkiem planu,
  - f) geometria dachu:
    - budynki mieszkalne: dach dwuspadowy lub wielospadowy, o kącie nachylenia głównych połaci dachowych w przedziale od 20 do 45°, przy czym nad częścią budynku, której wysokość nie przekracza 4 m, stanowiącą nie więcej niż 30% powierzchni kondygnacji, dopuszcza się dach płaski,
    - pozostałe budynki: dowolna, o kącie nachylenia głównych połaci dachowych nie większym niż 45°,
  - g) parametry działek uzyskiwane w wyniku scalania i podziału nieruchomości:
    - minimalna szerokość frontów działek: 20 m,
    - minimalna powierzchnia działek: 1000 m<sup>2</sup>,
    - kąt położenia granic działek w stosunku do linii rozgraniczających teren drogi: 90°, z tolerancją do 20°,
  - h) minimalna powierzchnia nowo wydzielonych działek budowlanych: 1000 m<sup>2</sup>,
  - i) minimalna powierzchnia nowo wydzielonych działek budowlanych, o której mowa w lit. h, nie dotyczy wydzielen dla obiektów i systemów komunikacji i infrastruktury technicznej oraz wydzielen w celu powiększenia sąsiedniej nieruchomości lub dokonania regulacji granic między sąsiadującymi nieruchomościami.

§ 13. Dla terenów 1MNW-U, 2MNW-U, 3MNW-U ustala się:

- 1) przeznaczenie: teren zabudowy mieszkaniowej jednorodzinnej wolnostojącej lub usług, z wykluczeniem:
  - a) usług handlu hurtowego,
  - b) usług handlu wielkopowierzchniowego;
- 2) zasady kształtowania zabudowy oraz parametry, wskaźniki i zasady zagospodarowania terenów:
  - a) nadziemna intensywność zabudowy:
    - minimalna: 0,01,

- maksymalna: 0,6,
- b) minimalny udział powierzchni biologicznie czynnej: 0,4,
- c) maksymalny udział powierzchni zabudowy: 0,4,
- d) maksymalna wysokość zabudowy:
  - budynki mieszkalne, usługowe, mieszkalno-usługowe: 9 m,
  - inne budynki i budowle: 6 m,
- e) nieprzekraczalna linia zabudowy: zgodnie z rysunkiem planu,
- f) geometria dachu:
  - budynki mieszkalne, usługowe, mieszkalno-usługowe: dach dwuspadowy lub wielospadowy, o kącie nachylenia głównych połaci dachowych w przedziale od 20 do 45°, przy czym nad częścią budynku, której wysokość nie przekracza 4 m, stanowiącą nie więcej niż 30% powierzchni kondygnacji, dopuszcza się dach płaski,
  - pozostałe budynki: dowolna, o kącie nachylenia głównych połaci dachowych nie większym niż 45°,
- g) parametry działek uzyskiwane w wyniku scalania i podziału nieruchomości:
  - minimalna szerokość frontów działek: 20 m,
  - minimalna powierzchnia działek: 1000 m<sup>2</sup>,
  - kąt położenia granic działek w stosunku do linii rozgraniczających teren drogi: 90°, z tolerancją do 20°,
- h) minimalna powierzchnia nowo wydzielonych działek budowlanych: 1000 m<sup>2</sup>,
- i) minimalna powierzchnia nowo wydzielonych działek budowlanych, o której mowa w lit. h, nie dotyczy wydzielen dla obiektów i systemów komunikacji i infrastruktury technicznej oraz wydzielen w celu powiększenia sąsiedniej nieruchomości lub dokonania regulacji granic między sąsiadującymi nieruchomościami.

**§ 14.** Dla terenu **1MN-U** ustala się:

- 1) przeznaczenie: teren zabudowy mieszkaniowej jednorodzinnej lub usług, z wykluczeniem:
  - a) usług handlu hurtowego,
  - b) usług handlu wielkopowierzchniowego;
- 2) zasady kształtowania zabudowy oraz parametry, wskaźniki i zasady zagospodarowania terenów:
  - a) nadziemna intensywność zabudowy:
    - minimalna: 0,01,
    - maksymalna: 0,8,
  - b) minimalny udział powierzchni biologicznie czynnej: 0,2,
  - c) maksymalny udział powierzchni zabudowy: 0,5,
  - d) maksymalna wysokość zabudowy:
    - budynki mieszkalne, usługowe, mieszkalno-usługowe: 9 m,
    - inne budynki i budowle: 6 m,
  - e) nieprzekraczalna linia zabudowy: zgodnie z rysunkiem planu,
  - f) geometria dachu:

- budynki mieszkalne, usługowe, mieszkalno-usługowe: dach dwuspadowy lub wielospadowy, o kącie nachylenia głównych połaci dachowych w przedziale od 20 do 45°, przy czym nad częścią budynku, której wysokość nie przekracza 4 m, stanowiącą nie więcej niż 30% powierzchni kondygnacji, dopuszcza się dach płaski,

- pozostałe budynki: dowolna, o kącie nachylenia głównych połaci dachowych nie większym niż 45°,

g) parametry działek uzyskiwane w wyniku scalania i podziału nieruchomości:

- minimalna szerokość frontów działek: 20 m,

- minimalna powierzchnia działek: 1000 m<sup>2</sup>,

- kąt położenia granic działek w stosunku do linii rozgraniczających teren drogi: 90°, z tolerancją do 20°,

h) minimalna powierzchnia nowo wydzielonych działek budowlanych: 1000 m<sup>2</sup>,

i) minimalna powierzchnia nowo wydzielonych działek budowlanych, o której mowa w lit. h, nie dotyczy wydzielen dla obiektów i systemów komunikacji i infrastruktury technicznej oraz wydzielen w celu powiększenia sąsiedniej nieruchomości lub dokonania regulacji granic między sąsiadującymi nieruchomościami.

**§ 15.** Dla terenów **1U, 2U** ustala się:

1) przeznaczenie: teren usług, z wykluczeniem:

a) usług handlu hurtowego,

b) usług handlu wielkopowierzchniowego;

2) zasady kształtowania zabudowy oraz parametry, wskaźniki i zasady zagospodarowania terenów:

a) nadziemna intensywność zabudowy:

- minimalna: 0,1,

- maksymalna: 1,

b) minimalny udział powierzchni biologicznie czynnej: 0,3,

c) maksymalny udział powierzchni zabudowy: 0,5,

d) maksymalna wysokość zabudowy: 10 m,

e) nieprzekraczalna linia zabudowy: zgodnie z rysunkiem planu,

f) geometria dachu: dowolna, o kącie nachylenia głównych połaci dachowych nie większym niż 40°,

g) parametry działek uzyskiwane w wyniku scalania i podziału nieruchomości:

- minimalna szerokość frontów działek: 20 m,

- minimalna powierzchnia działek: 1000 m<sup>2</sup>,

- kąt położenia granic działek w stosunku do linii rozgraniczających teren drogi: 90°, z tolerancją do 20°.

**§ 16.** Dla terenu **1US** ustala się:

1) przeznaczenie: teren usług sportu i rekreacji;

2) zasady kształtowania zabudowy oraz parametry, wskaźniki i zasady zagospodarowania terenów:

a) nadziemna intensywność zabudowy:

- minimalna: 0,1,

- maksymalna: 0,4,

b) minimalny udział powierzchni biologicznie czynnej: 0,4,

- c) maksymalny udział powierzchni zabudowy: 0,2,
- d) maksymalna wysokość zabudowy: 10 m,
- e) nieprzekraczalna linia zabudowy: zgodnie z rysunkiem planu,
- f) geometria dachu: dowolna, o kącie nachylenia głównych połaci dachowych nie większym niż 45°,
- g) parametry działek uzyskiwane w wyniku scalania i podziału nieruchomości:
  - minimalna szerokość frontów działek: 20 m,
  - minimalna powierzchnia działek: 1000 m<sup>2</sup>,
  - kąt położenia granic działek w stosunku do linii rozgraniczających teren drogi: 90°, z tolerancją do 20°.

**§ 17.** Dla terenu **1UR** ustala się:

- 1) przeznaczenie: teren usług kultu religijnego;
- 2) zasady kształtowania zabudowy oraz parametry, wskaźniki i zasady zagospodarowania terenów:
  - a) nadziemna intensywność zabudowy:
    - minimalna: 0,01,
    - maksymalna: 1,
  - b) minimalny udział powierzchni biologicznie czynnej: 0,5,
  - c) maksymalny udział powierzchni zabudowy: 0,2,
  - d) maksymalna wysokość zabudowy: 10 m,
  - e) nieprzekraczalna linia zabudowy: zgodnie z rysunkiem planu,
  - f) geometria dachu: dowolna, o kącie nachylenia głównych połaci dachowych nie większym niż 45°,
  - g) parametry działek uzyskiwane w wyniku scalania i podziału nieruchomości:
    - minimalna szerokość frontów działek: 20 m,
    - minimalna powierzchnia działek: 1000 m<sup>2</sup>,
    - kąt położenia granic działek w stosunku do linii rozgraniczających teren drogi: 90°, z tolerancją do 20°.

**§ 18.** Dla terenu **1UHD** ustala się:

- 1) przeznaczenie: teren usług handlu detalicznego;
- 2) zasady kształtowania zabudowy oraz parametry, wskaźniki i zasady zagospodarowania terenów:
  - a) nadziemna intensywność zabudowy:
    - minimalna: 0,1,
    - maksymalna: 1,
  - b) minimalny udział powierzchni biologicznie czynnej: 0,2,
  - c) maksymalny udział powierzchni zabudowy: 0,4,
  - d) maksymalna wysokość zabudowy: 10 m,
  - e) nieprzekraczalna linia zabudowy: zgodnie z rysunkiem planu,
  - f) geometria dachu: dowolna, o kącie nachylenia głównych połaci dachowych nie większym niż 40°,
  - g) parametry działek uzyskiwane w wyniku scalania i podziału nieruchomości:
    - minimalna szerokość frontów działek: 20 m,

- minimalna powierzchnia działek: 1000 m<sup>2</sup>,
- kąt położenia granic działek w stosunku do linii rozgraniczających teren drogi: 90°, z tolerancją do 20°.

**§ 19.** Dla terenu **1UH-UL** ustala się:

- 1) przeznaczenie: teren usług handlu lub usług rzemieślniczych;
- 2) zasady kształtowania zabudowy oraz parametry, wskaźniki i zasady zagospodarowania terenów:
  - a) nadziemna intensywność zabudowy:
    - minimalna: 0,1,
    - maksymalna: 1,
  - b) minimalny udział powierzchni biologicznie czynnej: 0,2,
  - c) maksymalny udział powierzchni zabudowy: 0,4,
  - d) maksymalna wysokość zabudowy: 10 m,
  - e) nieprzekraczalna linia zabudowy: zgodnie z rysunkiem planu,
  - f) geometria dachu: dowolna, o kącie nachylenia głównych połaci dachowych nie większym niż 40°,
  - g) parametry działek uzyskiwane w wyniku scalania i podziału nieruchomości:
    - minimalna szerokość frontów działek: 20 m,
    - minimalna powierzchnia działek: 1000 m<sup>2</sup>,
    - kąt położenia granic działek w stosunku do linii rozgraniczających teren drogi: 90°, z tolerancją do 20°.

**§ 20.** Dla terenów **1RZM, 2RZM, 3RZM, 4RZM, 5RZM, 6RZM, 7RZM, 8RZM, 9RZM, 10RZM** ustala się:

- 1) przeznaczenie: teren zabudowy zagrodowej;
- 2) zasady kształtowania zabudowy oraz parametry, wskaźniki i zasady zagospodarowania terenów:
  - a) nadziemna intensywność zabudowy:
    - minimalna: 0,01,
    - maksymalna: 0,8,
  - b) minimalny udział powierzchni biologicznie czynnej: 0,4,
  - c) maksymalny udział powierzchni zabudowy: 0,6,
  - d) maksymalna wysokość zabudowy:
    - budynek objęty ochroną konserwatorską (ujęty w gminnej ewidencji zabytków): zgodnie z jego historycznym wyglądem,
    - inne budynki mieszkalne: 10 m,
    - pozostałe budynki: 12 m,
    - pozostałe budowle: 15 m,
  - e) nieprzekraczalna linia zabudowy: zgodnie z rysunkiem planu,
  - f) geometria dachu:
    - budynek objęty ochroną konserwatorską (ujęty w gminnej ewidencji zabytków): zgodnie z jego historycznym wyglądem,

- inne budynki mieszkalne: dach dwuspadowy lub wielospadowy, o kącie nachylenia głównych połaci dachowych w przedziale od 20 do 45°, przy czym nad częścią budynku, której wysokość nie przekracza 4 m, stanowiącą nie więcej niż 30% powierzchni kondygnacji, dopuszcza się dach płaski,

- pozostałe budynki: dowolna, o kącie nachylenia głównych połaci dachowych nie większym niż 45°,

g) dopuszcza się lokalizację wolnostojących budynków garażowych, gospodarczych i inwentarskich bezpośrednio przy granicy działki.

**§ 21.** Dla terenów **1RN, 2RN, 3RN, 4RN** ustala się:

- 1) przeznaczenie: teren rolnictwa z zakazem zabudowy;
- 2) możliwość odbudowy, przebudowy i remontu istniejących obiektów liniowych;
- 3) możliwość budowy wyłącznie:
  - a) urządzeń: melioracji wodnych, przeciwpożarowych, zaopatrzenia rolnictwa w wodę oraz kanalizacji dla potrzeb rolnictwa i mieszkańców wsi,
  - b) dróg dojazdowych do gruntów rolnych;
- 4) maksymalna wysokość budowli, o których mowa w pkt 3: 4 m.

**§ 22.** Dla terenów **1ZP, 2ZP, 3ZP** ustala się:

- 1) przeznaczenie: teren zieleni urządzonej;
- 2) możliwość lokalizacji:
  - a) obiektów i urządzeń sportu i rekreacji,
  - b) dojeżdż, dojazdów, miejsc parkingowych oraz przewodów i urządzeń infrastruktury technicznej;
- 3) zakaz lokalizacji budynków;
- 4) minimalny udział powierzchni biologicznie czynnej: 0,8;
- 5) maksymalna wysokość budowli: 4 m.

**§ 23.** Dla terenu **1WS** ustala się:

- 1) przeznaczenie: teren wód powierzchniowych śródlądowych;
- 2) możliwość lokalizacji dojeżdż, dojazdów oraz przewodów i urządzeń infrastruktury technicznej, przy zapewnieniu właściwych warunków przepływu wód.

**§ 24.** Dla terenu **1IWU** ustala się:

- 1) przeznaczenie: teren ujęcia wody;
- 2) zasady kształtowania zabudowy oraz parametry, wskaźniki i zasady zagospodarowania terenów:
  - a) nadziemna intensywność zabudowy:
    - minimalna: 0,01,
    - maksymalna: 0,2,
  - b) minimalny udział powierzchni biologicznie czynnej: 0,5,
  - c) maksymalny udział powierzchni zabudowy: 0,1,
  - d) maksymalna wysokość zabudowy: 10 m,
  - e) nieprzekraczalna linia zabudowy: zgodnie z rysunkiem planu,
  - f) geometria dachu: dowolna, o kącie nachylenia głównych połaci dachowych nie większym niż 40°.

**§ 25.** Dla terenu **1IE** ustala się:

- 1) przeznaczenie: teren elektroenergetyki;

- 2) zasady kształtowania zabudowy oraz parametry, wskaźniki i zasady zagospodarowania terenów:
- a) nadziemna intensywność zabudowy:
    - minimalna: 0,
    - maksymalna: 1,0,
  - b) minimalny udział powierzchni biologicznie czynnej: 0,1
  - c) maksymalny udział powierzchni zabudowy: 0,5,
  - d) maksymalna wysokość zabudowy: 8 m,
  - e) geometria dachu: dowolna, o kącie nachylenia głównych połaci dachowych nie większym niż 40°.

**§ 26.** Dla terenu **IIT** ustala się:

- 1) przeznaczenie: teren telekomunikacji;
- 2) zasady kształtowania zabudowy oraz parametry, wskaźniki i zasady zagospodarowania terenów:
  - a) nadziemna intensywność zabudowy:
    - minimalna: 0,
    - maksymalna: 1,0,
  - b) minimalny udział powierzchni biologicznie czynnej: 0,1,
  - c) maksymalny udział powierzchni zabudowy: 0,5,
  - d) maksymalna wysokość zabudowy: 4 m,
  - e) geometria dachu: dowolna, o kącie nachylenia głównych połaci dachowych nie większym niż 40°.

#### **Rozdział 4.**

##### **Ustalenia szczegółowe dla terenów komunikacji**

**§ 27.** Dla terenów **1KDL, 2KDL, 3KDL, 4KDL** ustala się:

- 1) przeznaczenie: teren drogi lokalnej;
- 2) szerokość w liniach rozgraniczających:
  - a) 1KDL - od 7 do 20 m, zgodnie z rysunkiem planu, z wyjątkiem poszerzeń w sąsiedztwie skrzyżowań,
  - b) 2KDL - od 13 do 15 m, zgodnie z rysunkiem planu, z wyjątkiem poszerzeń w sąsiedztwie skrzyżowań,
  - c) 3KDL - od 15 do 19 m, zgodnie z rysunkiem planu, z wyjątkiem poszerzeń w sąsiedztwie skrzyżowań,
  - d) 4KDL - od 12 do 13 m, zgodnie z rysunkiem planu, z wyjątkiem poszerzeń w sąsiedztwie skrzyżowań.

**§ 28.** Dla terenów **1KDD, 2KDD, 3KDD, 4KDD, 5KDD, 6KDD, 7KDD, 8KDD, 9KDD, 10KDD** ustala się:

- 1) przeznaczenie: teren drogi dojazdowej;
- 2) szerokość w liniach rozgraniczających:
  - a) 1KDD – od 5 do 9 m, zgodnie z rysunkiem planu, z wyjątkiem poszerzeń w sąsiedztwie skrzyżowań,
  - b) 2KDD – zgodnie z rysunkiem planu (trójkąt widoczności o wymiarach 5x5 m),
  - c) 3KDD - od 7 do 10 m, zgodnie z rysunkiem planu, z wyjątkiem poszerzeń w sąsiedztwie skrzyżowań,
  - d) 4KDD - od 8 do 10 m, zgodnie z rysunkiem planu, z wyjątkiem poszerzeń w sąsiedztwie skrzyżowań,
  - e) 5KDD - od 10 do 11 m, zgodnie z rysunkiem planu, z wyjątkiem poszerzeń w sąsiedztwie skrzyżowań,
  - f) 6KDD - od 9 do 12 m, zgodnie z rysunkiem planu, z wyjątkiem poszerzeń w sąsiedztwie skrzyżowań,
  - g) 7KDD - 8 m, zgodnie z rysunkiem planu, z wyjątkiem poszerzeń w sąsiedztwie skrzyżowań,

- h) 8KDD - od 3 do 9 m, zgodnie z rysunkiem planu, z wyjątkiem poszerzeń w sąsiedztwie skrzyżowań,
- i) 9KDD - od 6 do 12 m, zgodnie z rysunkiem planu, z wyjątkiem poszerzeń w sąsiedztwie skrzyżowań,
- j) 10KDD - od 3 do 4 m, zgodnie z rysunkiem planu, z wyjątkiem poszerzeń w sąsiedztwie skrzyżowań.

**Rozdział 5.**  
**Przepisy końcowe**

**§ 29.** Wykonanie uchwały powierza się Burmistrzowi Wielunia.

**§ 30.** Uchwała wchodzi w życie po upływie 14 dni od dnia ogłoszenia w Dzienniku Urzędowym Województwa Łódzkiego.



# Miejscowy plan

## Legenda



granica obszaru objętego planem



linia rozgraniczająca tereny o różnym

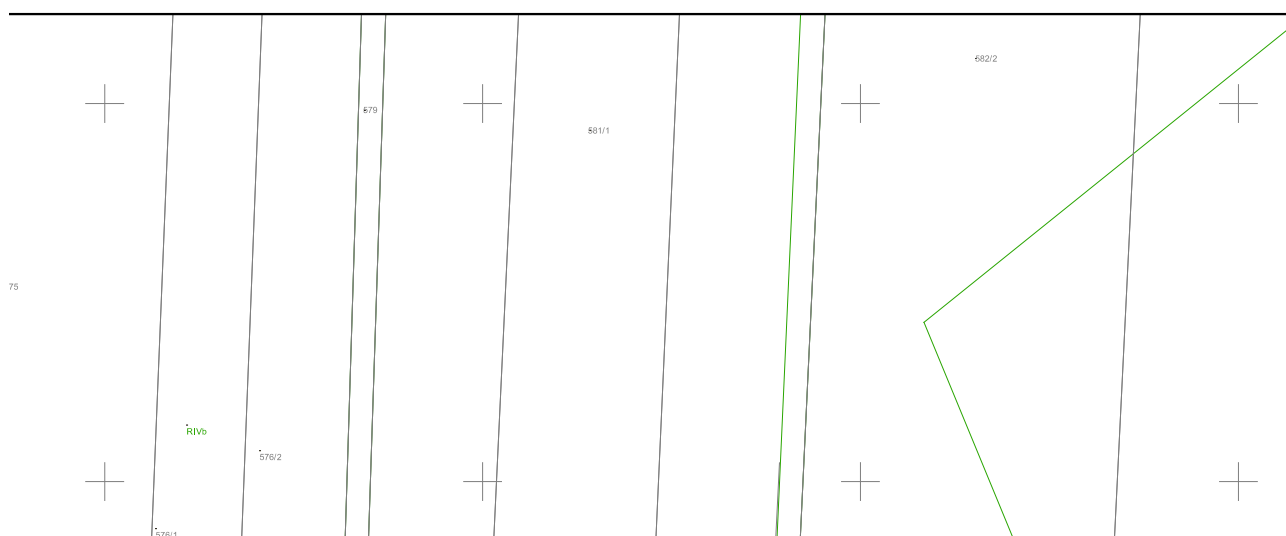


teren zabudowy mieszkaniowej jednolitej

# zagospodarowania przestrz

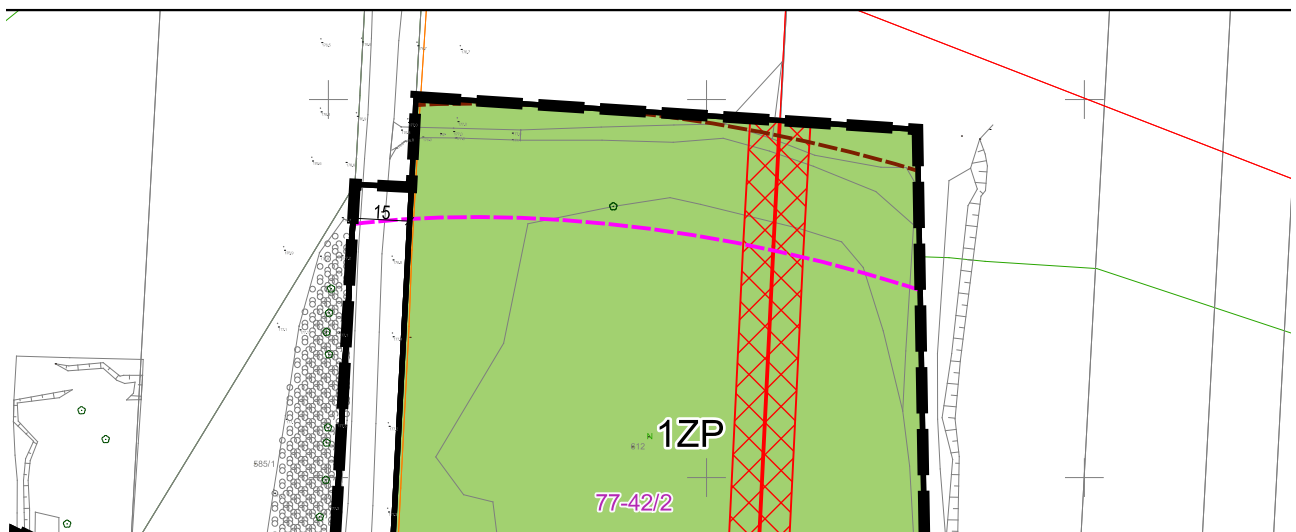
n przeznaczeniu lub różnych zasadach zagospodarowania rodzinnej wolnostojącej		572	573	574	5
--	--	-----	-----	-----	---

# ennego dla wybranego tere

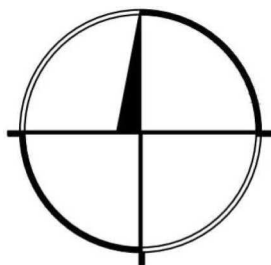


3/25

# nu w obrębie Kurów



4/25



skala 1:2000
























0 20 40 60 80 100 m



układ współrzędnych PL-2000

Materiał państwowego zasobu geodezyjnego i  
kartograficznego pochodzi z Powiatowego Ośrodka  
Dokumentacji Geodezyjnej i Kartograficznej w Wieluniu

**5/25**

	teren zabudowy mieszkaniowej jedn
	teren zabudowy mieszkaniowej jedn
	teren usług
	teren usług handlu detalicznego
	teren usług sportu i rekreacji
	teren usług kultu religijnego
	teren usług handlu lub usług rzemieś
	teren drogi lokalnej
	teren drogi dojazdowej
	teren elektroenergetyki
	teren telekomunikacji
	teren ujęcia wód
	teren rolnictwa z zakazem zabudowy
	teren zabudowy zagrodowej
	teren wód powierzchniowych śródląd
	teren zieleni urządzonej
	strefa ochrony konserwatorskiej zaby
	zabytek archeologiczny objęty ochro
	budynek objęty ochroną konserwator
	strefa ochrony sanitarnej cmentarza
	strefa ochrony bezpośredniej ujęcia
	napowietrzna linia elektroenergetycz
	strefa oddziaływania napowietrznej li

rodzinnej lub usług

rodzinnej wolnostojącej lub usług

ilniczych

lowych

tków archeologicznych

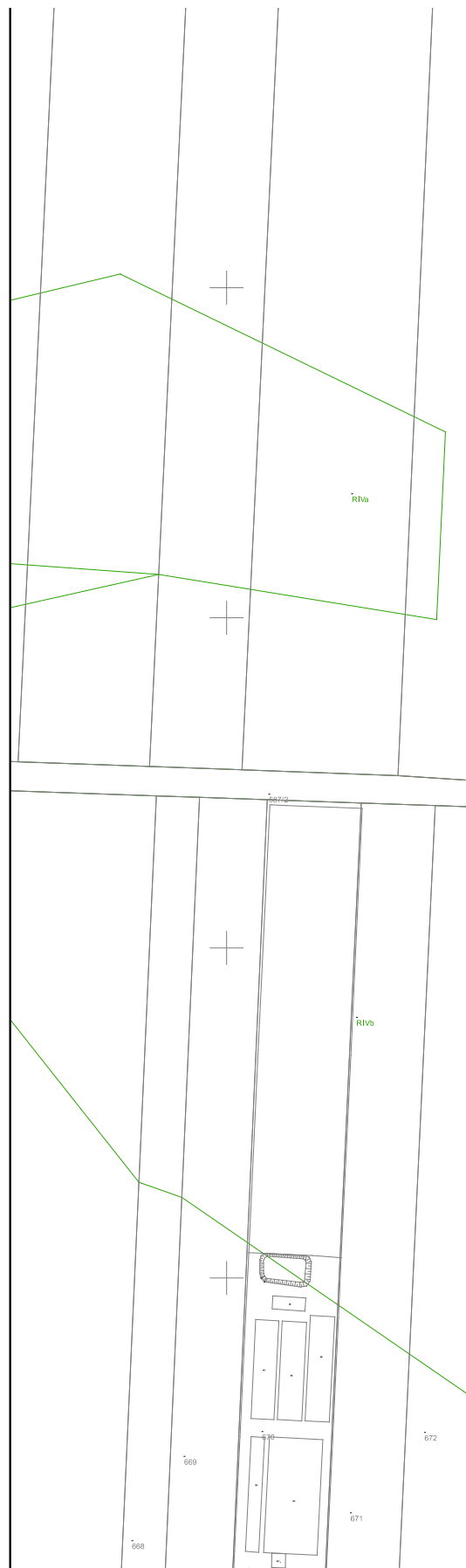
ną konserwatorską

ską (ujęty w gminnej ewidencji zabytków)

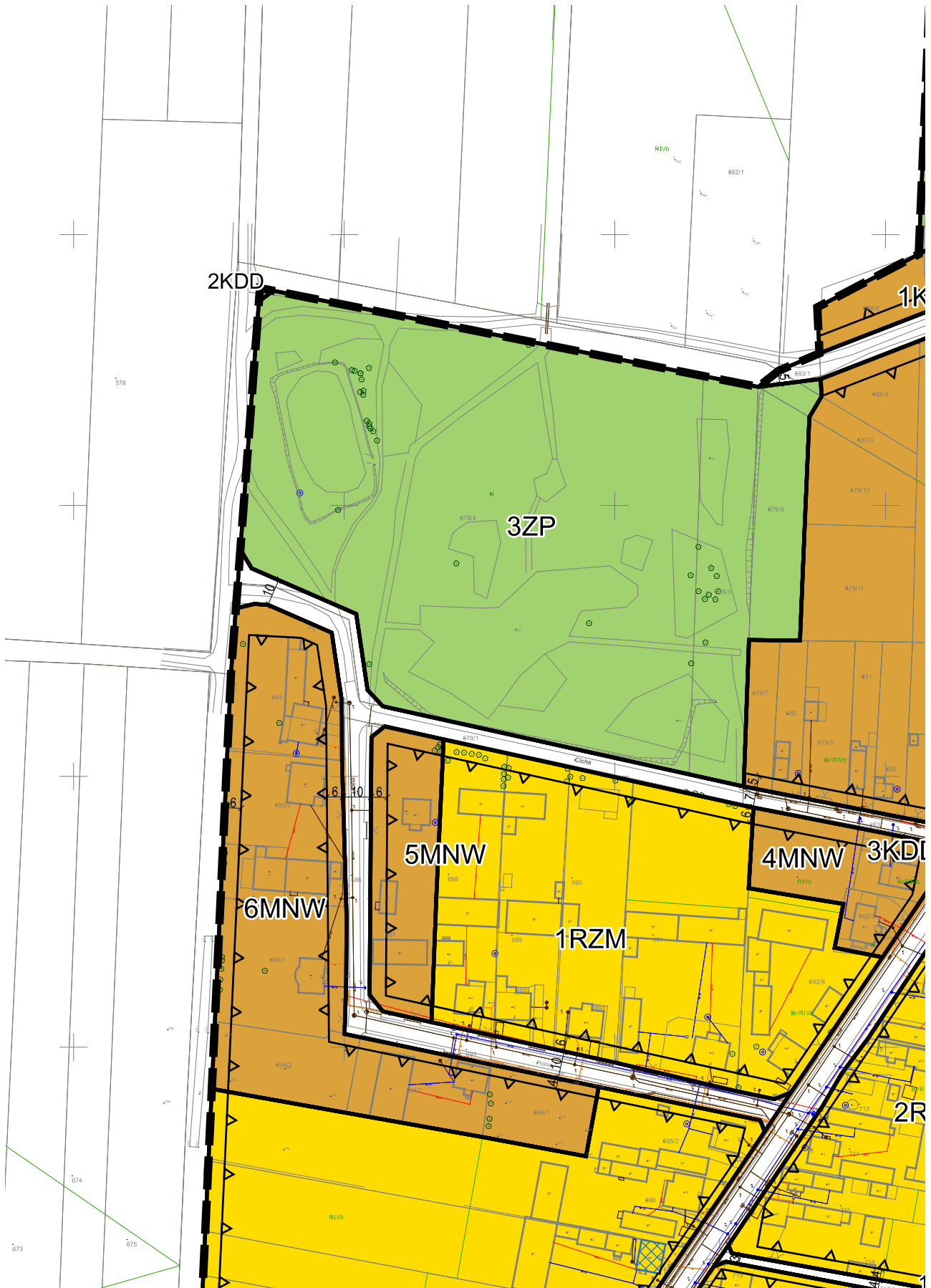
wody

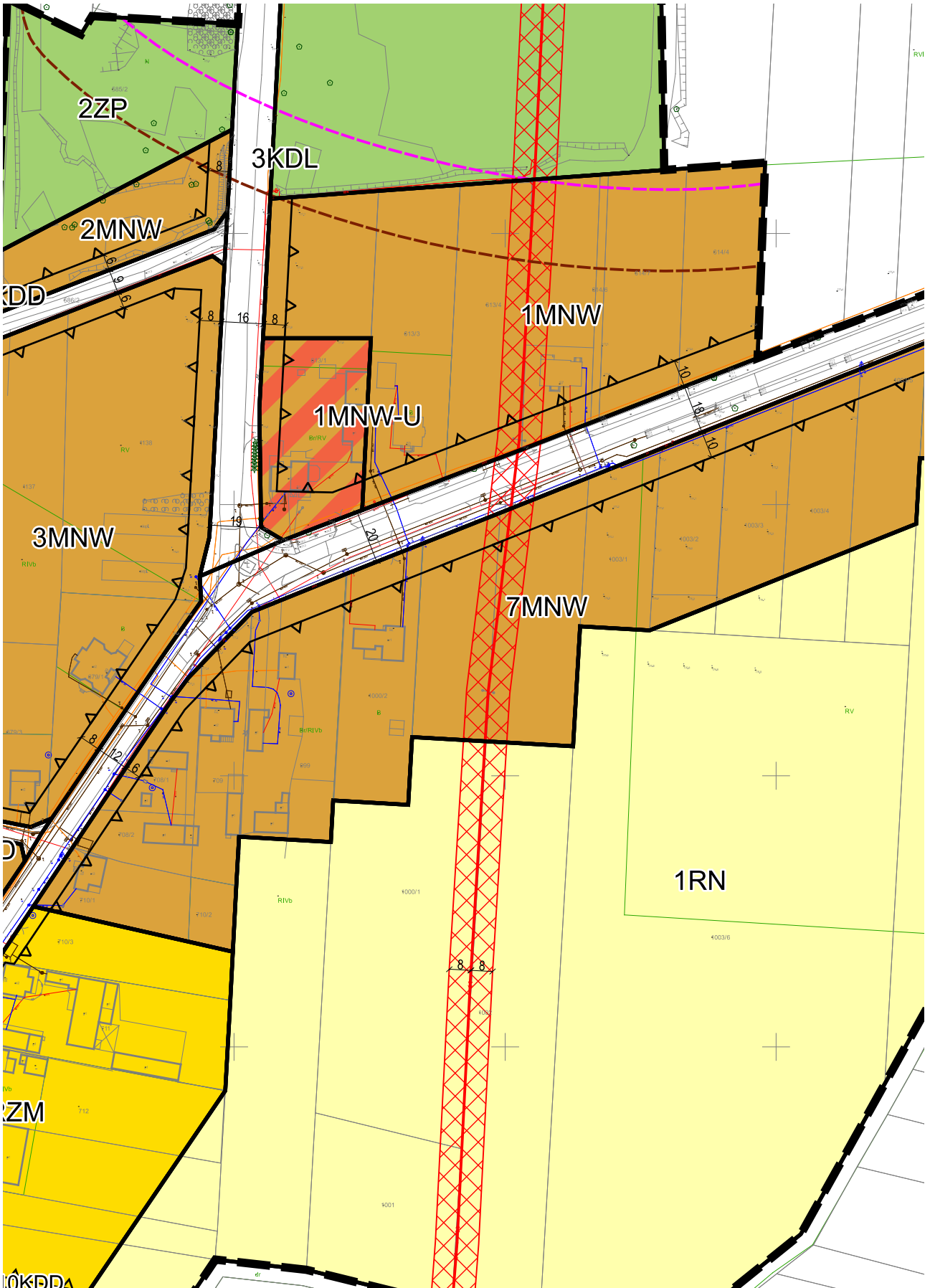
na średniego napięcia

inii elektroenergetycznej średniego napięcia

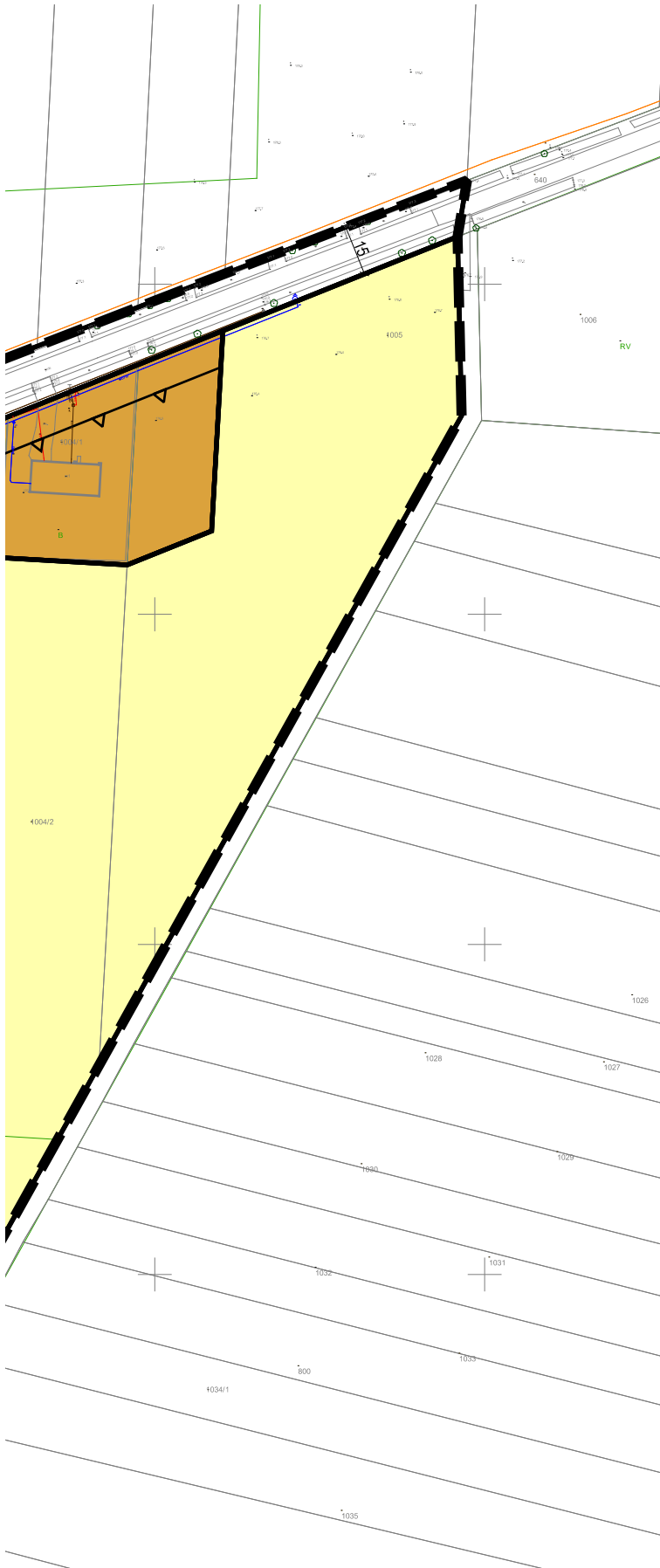


**7/25**





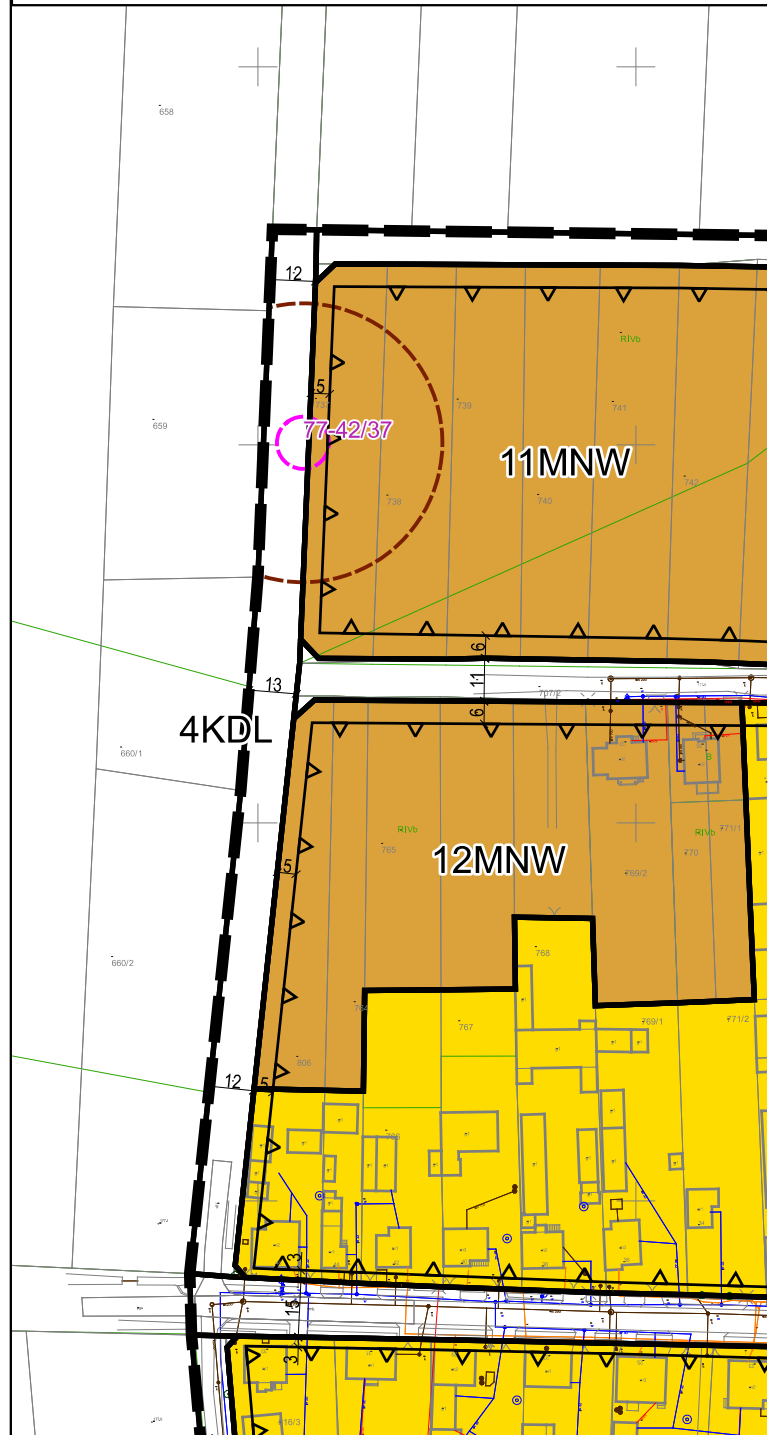
9/25



**10/25**

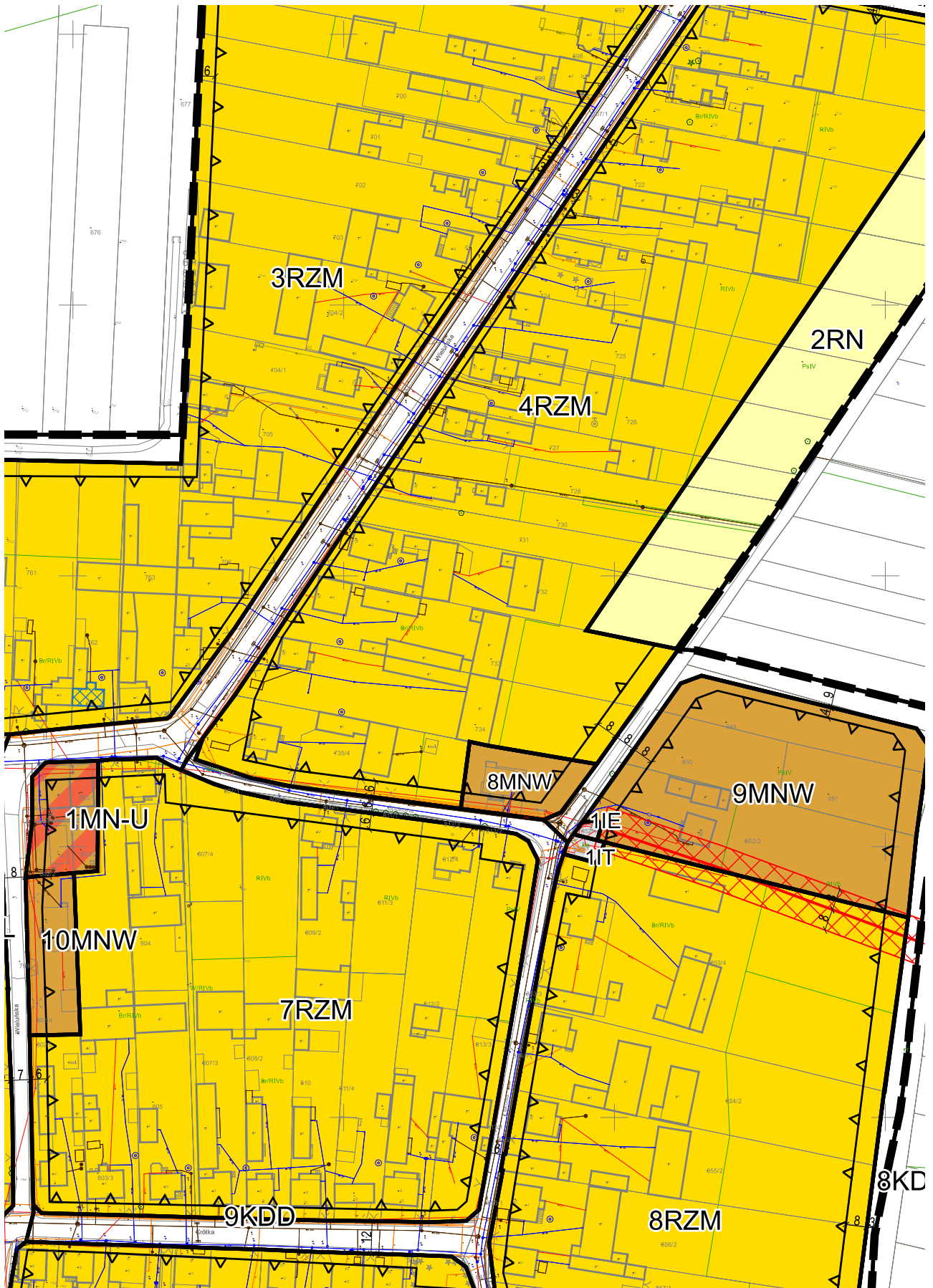


Obszar objęty planem położony jest w granicach  
Zbiornika Wód Podziemnych nr 325 Zbiornik Częs



**11/25**





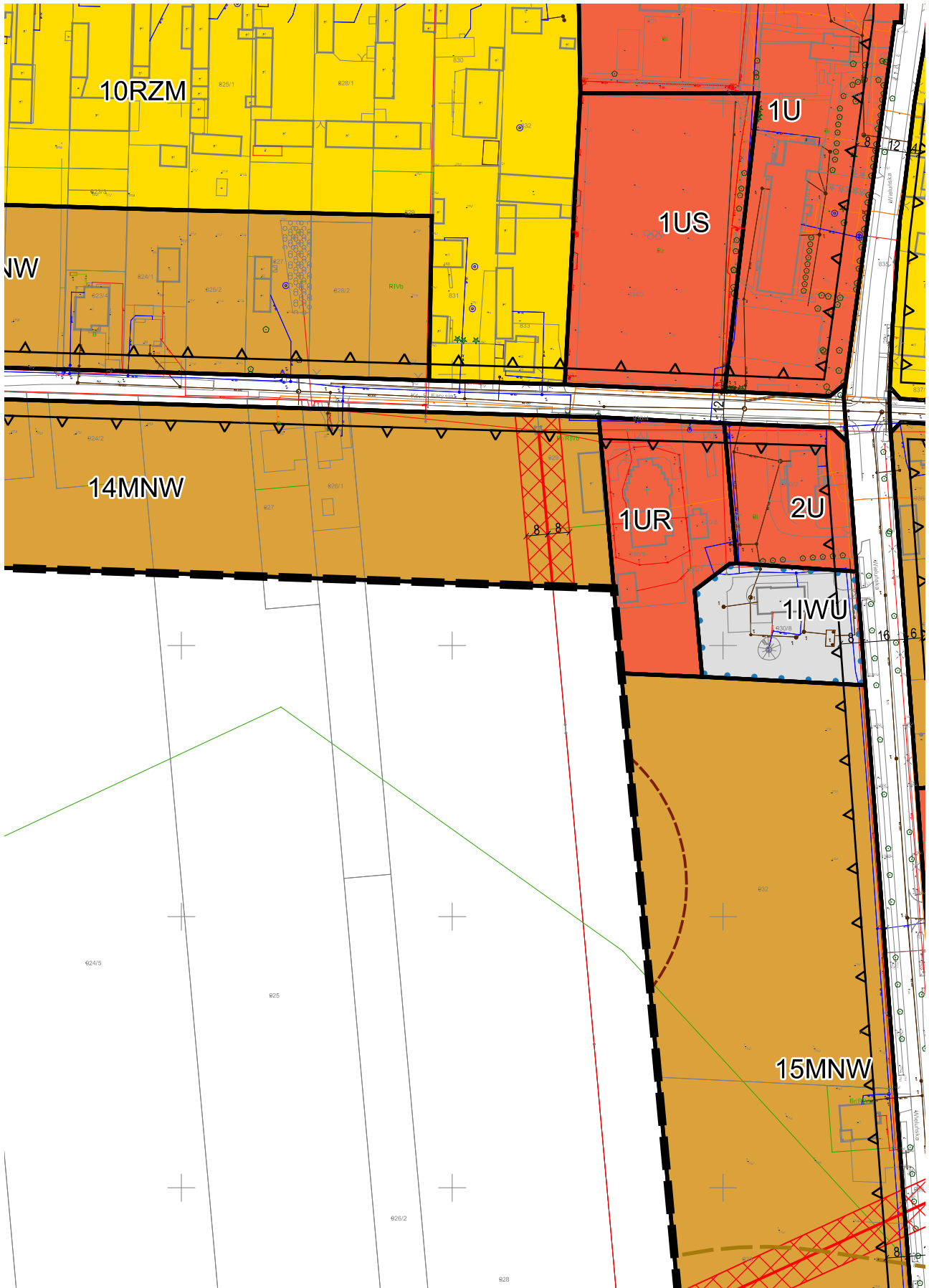


14/25

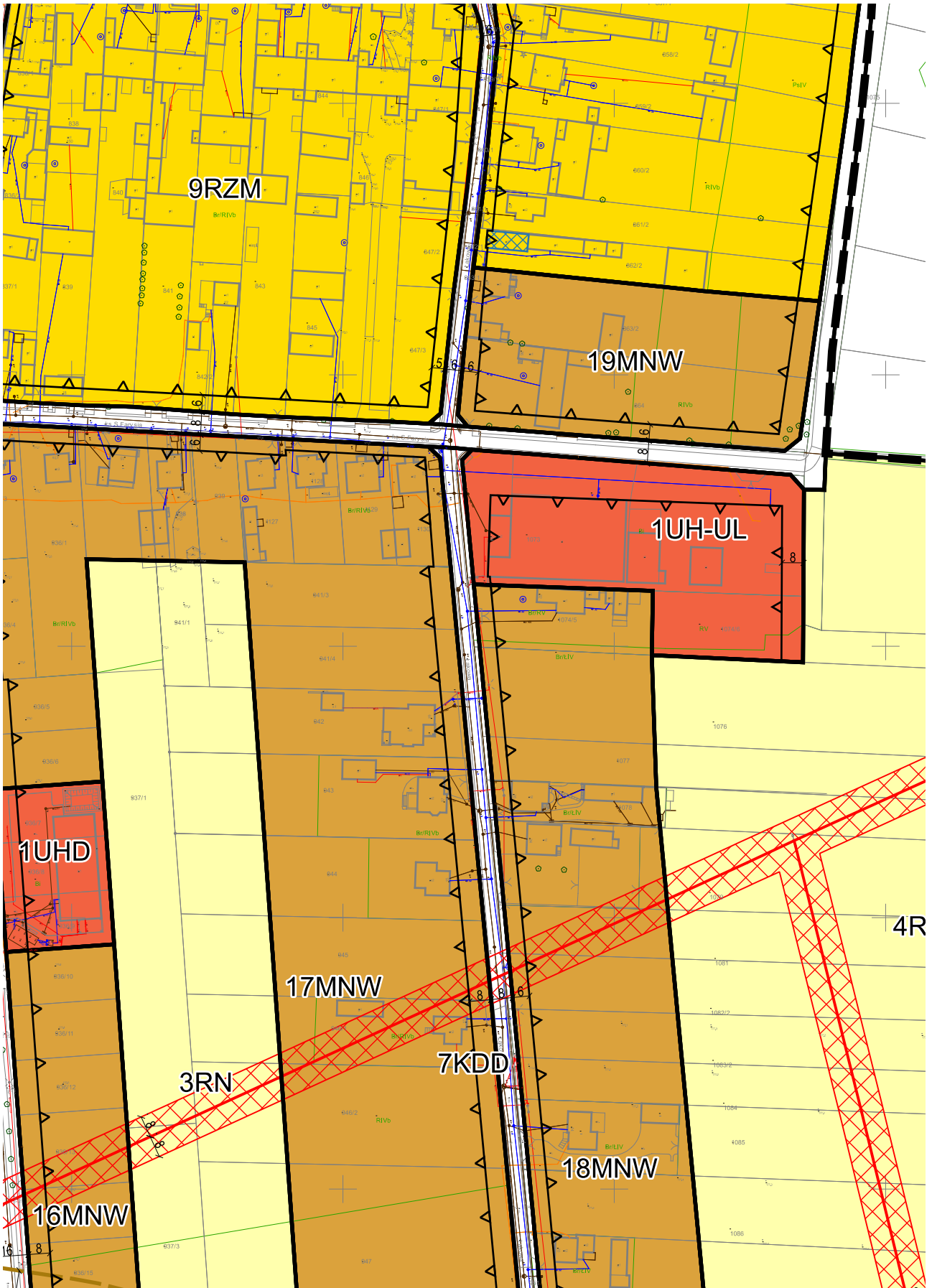


**15/25**

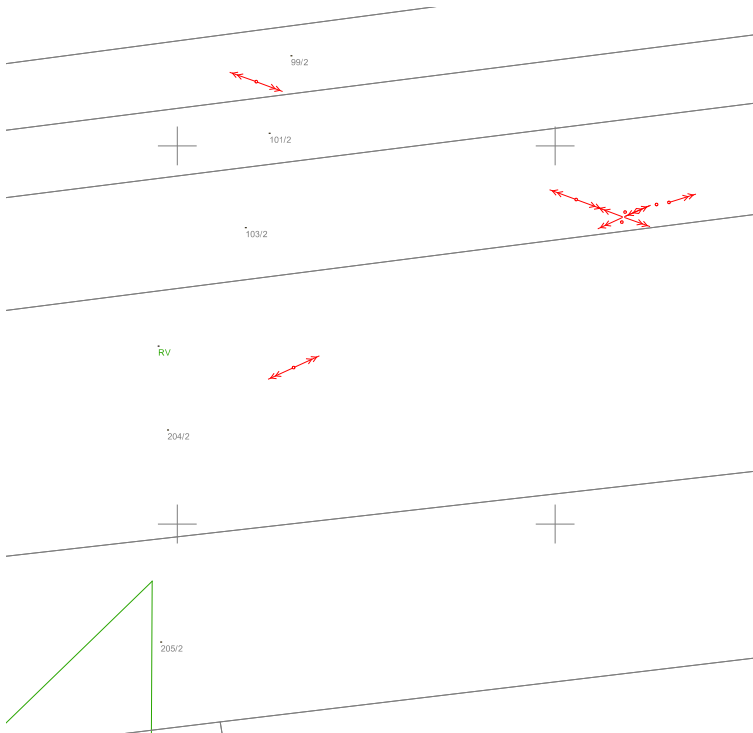




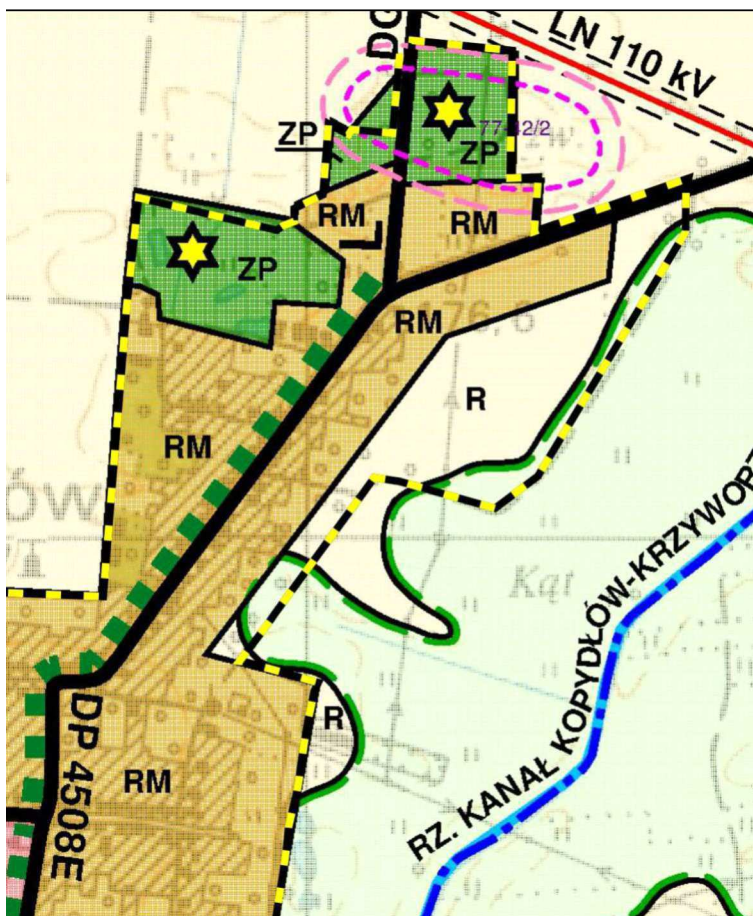
17/25

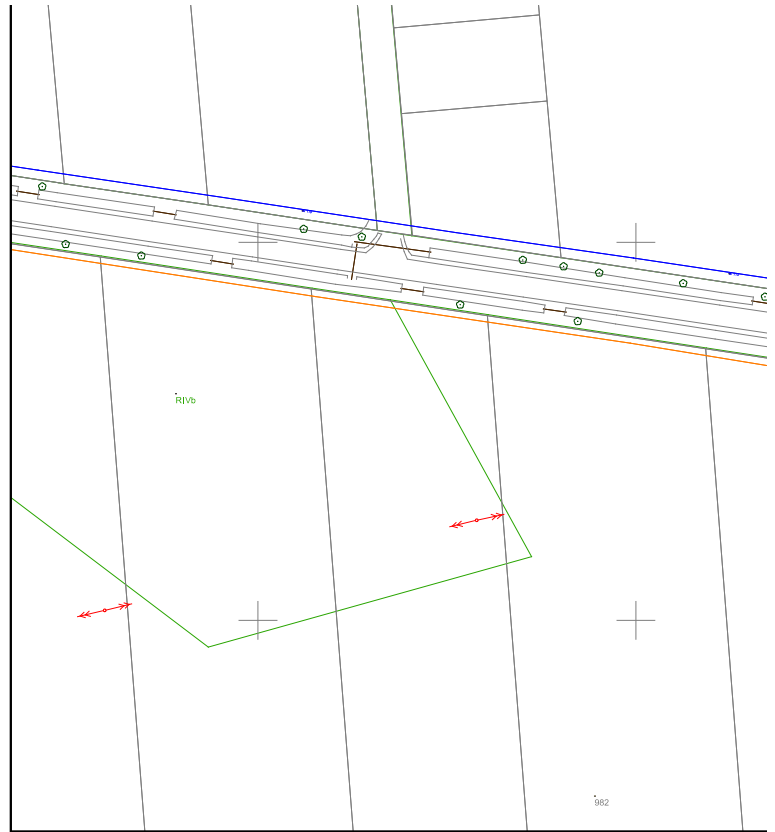


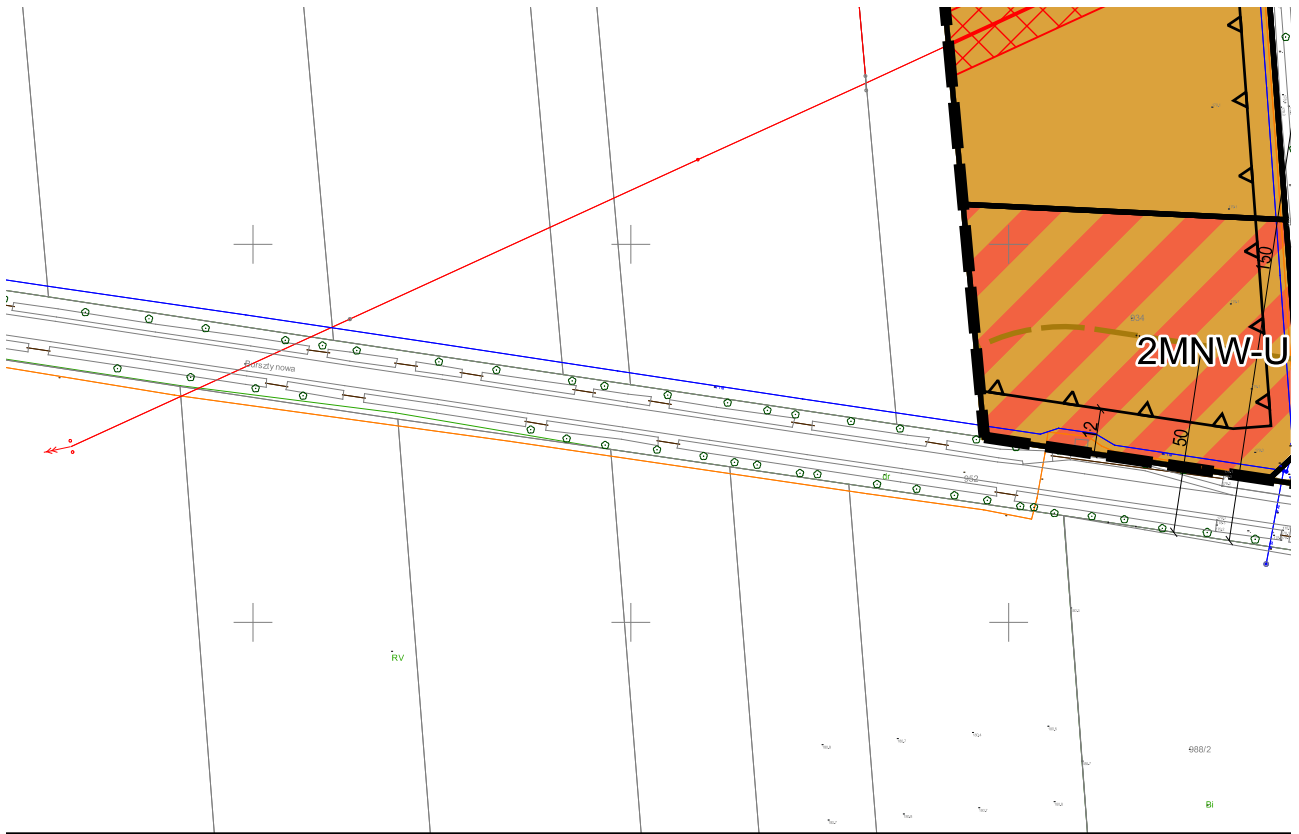




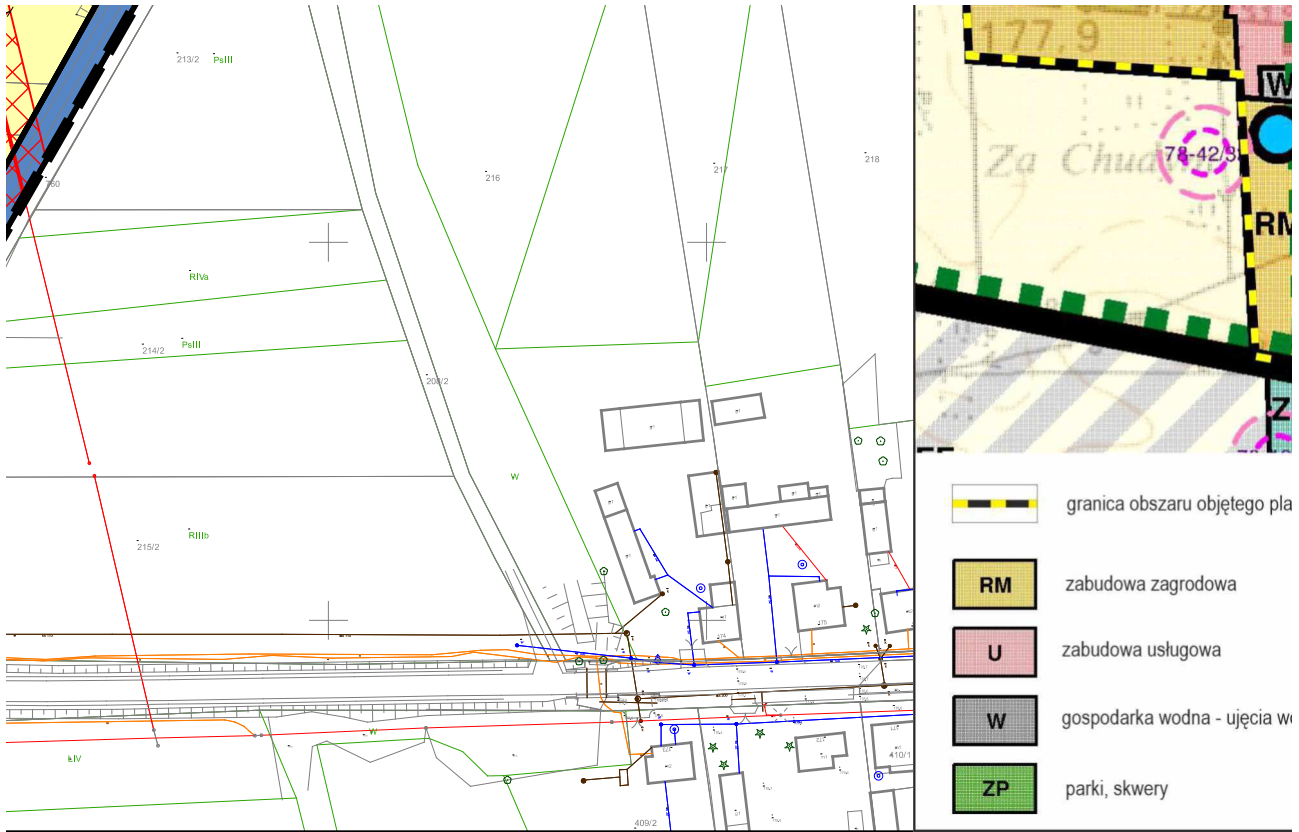
ankowań i kierunków zagospodarowania przestrzennego  
 miasta i gminy Wieluń  
 22 Rady Miejskiej w Wieluniu z dnia 24 marca 2022 r.)

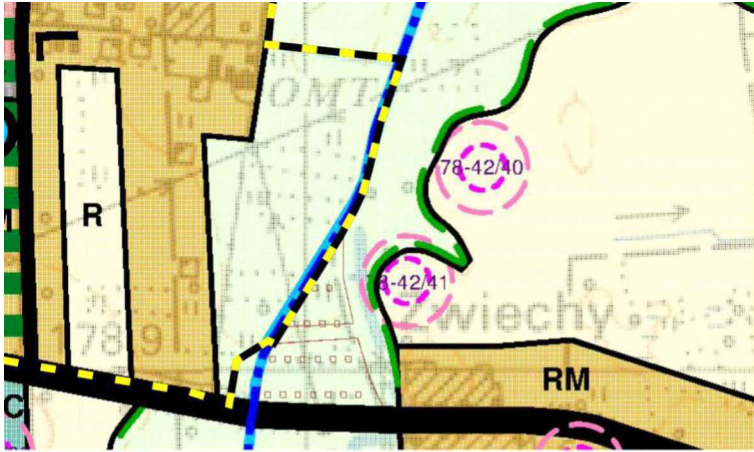












nem



	łąki i pastwiska		tereny przestrzeni publicznej do kształtowania i urządzenia
	grunty rolne		komunalne ujęcia wód podziemnych
	drogi lokalne		
	stanowiska archeologiczne		

## Legenda

	granica obszaru objętego planem
	linia rozgraniczająca tereny o różnym przeznaczeniu lub różnych zasadach zagospodarowania
	teren zabudowy mieszkaniowej jednorodzinnej wolnostojącej
	teren zabudowy mieszkaniowej jednorodzinnej lub usług
	teren zabudowy mieszkaniowej jednorodzinnej wolnostojącej lub usług
	teren usług
	teren usług handlu detalicznego
	teren usług sportu i rekreacji
	teren usług kultury religijnej
	teren usług handlu lub usług rzemieślniczych
	teren drogi lokalnej
	teren drogi dojazdowej
	teren elektroenergetyki
	teren telekomunikacji
	teren ujęcia wód
	teren rolnictwa z zakazem zabudowy
	teren zabudowy zagrodowej
	teren wód powierzchniowych śródlądowych
	teren zieleni urządzonej
	strefa ochrony konserwatorskiej zabytków archeologicznych
	zabytek archeologiczny objęty ochroną konserwatorską
	budynek objęty ochroną konserwatorską (ujęty w gminnej ewidencji zabytków)
	strefa ochrony sanitarnej cmentarza
	strefa ochrony bezpośredniej ujęcia wody
	napowietrzna linia elektroenergetyczna średniego napięcia
	strefa oddziaływania napowietrznej linii elektroenergetycznej średniego napięcia

Obszar objęty planem położony jest w granicach Głównego Zbiornika Wód Podziemnych nr 325 Zbiornik Częstochowa (W)

Załącznik nr 2 do uchwały nr XXXII/404/26  
RADY MIEJSKIEJ W WIELUNIU  
z dnia 23 kwietnia 2026 r.

**Rozstrzygnięcie o sposobie rozpatrzenia uwag do projektu planu zgłoszonych w ramach konsultacji społecznych**

Na podstawie art. 20 ust. 1 ustawy z dnia 27 marca 2003 roku o planowaniu i zagospodarowaniu przestrzennym (Dz. U. z 2024 r. poz. 1130 ze zm.) w nawiązaniu do art. 67 ust. 3 ustawy z dnia 7 lipca 2023 r. o zmianie ustawy o planowaniu i zagospodarowaniu przestrzennym oraz niektórych innych ustaw (Dz. U. z 2023 r. poz. 1688) Rada Miejska w Wieluniu rozstrzyga, co następuje:

Lp.	Data wpływu uwagi	Imię i nazwisko albo nazwa jednostki organizacyjnej	Oznaczenie obszaru, którego dotyczy uwaga	Sposób rozpatrzenia uwagi		Uwagi
				uwaga uwzględniona	uwaga nieuwzględniona	
1.	2.	3.	4.	5.	6.	7.
1.	24.02.26	[...]	dz. nr 928 Kurów (część poza obszarem opracowania planu)	-	nieuwzględniona	<b>Treść uwagi:</b> przeznaczenie pod zabudowę mieszkaniową jednorodzinną. <b>Uzasadnienie:</b> obszar położony poza granicami planu.
2.	25.02.26	[...]	dz. nr 923 Kurów (część poza obszarem opracowania planu)	-	nieuwzględniona	<b>Treść uwagi:</b> przeznaczenie pod zabudowę mieszkaniową jednorodzinną. <b>Uzasadnienie:</b> obszar położony poza granicami planu.

Załącznik nr 3 do uchwały nr XXXII/404/26  
RADY MIEJSKIEJ W WIELUNIU  
z dnia 23 kwietnia 2026 r.

**Rozstrzygnięcie o sposobie realizacji, zapisanych w planie, inwestycji z zakresu infrastruktury technicznej, które należą do zadań własnych gminy, oraz zasadach ich finansowania, zgodnie z przepisami o finansach publicznych**

Obszar objęty planem to zurbanizowana część wsi Kurów, dla której plan nie przewiduje nowych inwestycji z zakresu komunikacji i infrastruktury technicznej, należących do zadań własnych gminy, w związku z tym realizacja ustaleń planu nie będzie obciążać budżetu gminy.

Załącznik Nr 4 do uchwały Nr XXXII/404/26

RADY MIEJSKIEJ W WIELUNIU

z dnia 23 kwietnia 2026 r.

Zalacznik4.gml



**Dane przestrzenne, o których mowa w art. 67a ust. 3 i 5 ustawy z dnia 27 marca 2003 r. o planowaniu i zagospodarowaniu przestrzennym (j.t. Dz.U. z 2020 r. poz. 293 z późn. zm.) ujawnione zostaną po kliknięciu w ikonę**

## Uzasadnienie

Miejscowy plan zagospodarowania przestrzennego dla wybranego terenu w obrębie Kurów został sporządzony na podstawie uchwały nr II/12/24 Rady Miejskiej w Wieluniu z dnia 23 maja 2024 r. w sprawie przystąpienia do sporządzenia miejscowego planu zagospodarowania przestrzennego dla wybranego terenu w obrębie Kurów. Plan został uchwalony po stwierdzeniu, że nie narusza ustaleń Studium uwarunkowań i kierunków zagospodarowania przestrzennego miasta i gminy Wieluń (uchwalonego uchwałą nr LXII/770/22 Rady Miejskiej w Wieluniu z dnia 24 marca 2022 r.).

Obszar nie jest objęty ustaleniami planu miejscowego. Na obszarze widoczny jest ruch inwestycyjny, nowa zabudowa, przede wszystkim mieszkaniowa jednorodzinna powstaje na podstawie decyzji administracyjnych. Głównym celem projektu planu jest ujednoczenie zasad zabudowy i zagospodarowania terenów i wyznaczenie nowych terenów pod zabudowę mieszkaniową jednorodziną, jako uzupełnienie i kontynuację istniejącego zagospodarowania.

W planie nie określa się: cech elementów zagospodarowania przestrzennego, które wymagają rewaloryzacji, zasad ochrony dóbr kultury współczesnej, wymagań wynikających z potrzeb kształtowania przestrzeni publicznych, granic i sposobów zagospodarowania terenów lub obiektów podlegających ochronie, na podstawie odrębnych przepisów, terenów górniczych, obszarów szczególnego zagrożenia powodzią, obszarów osuwania się mas ziemnych oraz krajobrazów priorytetowych określonych w audycie krajobrazowym oraz w planach zagospodarowania przestrzennego województwa, sposobu i terminu tymczasowego zagospodarowania, urządzania i użytkowania terenów – brak jest uwarunkowań dających podstawę do określenia tych zagadnień.

Procedura formalno-prawna została przeprowadzona w trybie ustawy z dnia 27 marca 2003 r. o planowaniu i zagospodarowaniu przestrzennym (Dz. U. z 2024 r., poz. 1130 ze zm.). Projekt planu uzyskał wszystkie wymagane opinie i uzgodnienia, konsultacje społeczne zostały przeprowadzone w dniach od 30 stycznia 2026 r. do 27 lutego 2026 r. W trakcie konsultacji wpłynęły 2 uwagi, dotyczyły one działek poza obszarem opracowania.

**1. Miejscowy plan zagospodarowania przestrzennego dla wybranego terenu w obrębie Kurów realizuje wymogi wynikające z art. 1 ust. 2–4 ustawy z dnia 27 marca 2003 r. o planowaniu i zagospodarowaniu przestrzennym, uwzględniając:**

**- zgodnie z art. 1 ust. 2:**

1) wymagania ładu przestrzennego, w tym urbanistyki i architektury, m.in. wyznaczenie nieprzekraczalnych linii zabudowy oraz ustalenie gabarytów obiektów, w tym maksymalnej wysokości zabudowy i geometrii dachu;

2) walory architektoniczne i krajobrazowe: poprzez określenie gabarytów zabudowy oraz nieprzekraczalnych linii zabudowy w nawiązaniu do istniejącej zabudowy oraz tradycji regionu;

3) wymagania ochrony środowiska, w tym gospodarowania wodami i ochrony gruntów rolnych i leśnych: poprzez wskazanie terenów objętych ochroną akustyczną, wskazanie ograniczeń wynikających z położenia w granicach Głównego Zbiornika Wód Podziemnych nr 325 Zbiornik Częstochowa (W), nakaz odprowadzania ścieków bytowych: do sieci kanalizacyjnej, z zastrzeżeniem przepisów odrębnych;

4) wymagania ochrony dziedzictwa kulturowego i zabytków: poprzez objęcie ochroną konserwatorską budynków oraz zabytków archeologicznych, nie określono w odniesieniu do dóbr kultury współczesnej - nie występują na obszarze objętym planem;

5) wymagania ochrony zdrowia oraz bezpieczeństwa ludzi i mienia, a także potrzeby osób niepełnosprawnych: plan nie jest położony w strefie uzdrowiskowej, bezpieczeństwo ludzi i mienia realizowane będzie m.in. poprzez uwzględnianie ustawy Prawo Budowlane, potrzeby osób niepełnosprawnych uwzględnione zostały poprzez ustalenie minimalnej liczby miejsc do parkowania przeznaczonych na parkowanie pojazdów zaopatrzonych w kartę parkingową;

6) walory ekonomiczne przestrzeni: poprzez uwzględnienie zamierzeń inwestycyjnych gminy oraz planów właścicieli nieruchomości, ustalenie odpowiednich parametrów i wskaźników kształtowania zabudowy, a także umożliwienie dalszego zrównoważonego rozwoju gminy;

7) prawo własności: poprzez uwzględnienie istniejącej zabudowy, istniejących podziałów ewidencyjnych oraz wniosków właścicieli nieruchomości;

8) potrzeby obronności i bezpieczeństwa państwa – na obszarze nie ma obiektów służących obronności i bezpieczeństwu państwa; organy wojskowe, ochrony granic i bezpieczeństwa państwa zostały zawiadomione o przystąpieniu do sporządzania planu oraz otrzymały projekt planu do uzgodnienia;

9) potrzeby interesu publicznego – tereny zieleni urządzonej 1ZP i 3ZP zostały wskazane w Studium uwarunkowań i kierunków zagospodarowania przestrzennego miasta i gminy Wieluń jako obszary przestrzeni publicznej o szczególnym znaczeniu dla zaspokojenia potrzeb mieszkańców, poprawy jakości życia i sprzyjające nawiązywaniu kontaktów społecznych ze względu na położenie oraz cechy funkcjonalno-przestrzenne;

10) potrzeby w zakresie rozwoju infrastruktury technicznej, w szczególności sieci szerokopasmowych: poprzez określenie zasad modernizacji, rozbudowy i budowy systemów komunikacji i infrastruktury technicznej; w planie nie wprowadzono zapisów uniemożliwiających rozwój sieci szerokopasmowych;

11) zapewnienie udziału społeczeństwa w pracach nad miejscowym planem zagospodarowania przestrzennego, w tym przy użyciu środków komunikacji elektronicznej: poprzez umożliwienie składania wniosków i uwag do projektu planu, w tym w postaci elektronicznej;

12) zachowanie jawności i przejrzystości procedur planistycznych: poprzez umożliwienie zapoznania się z dokumentacją sprawy;

13) potrzebę zapewnienia odpowiedniej ilości i jakości wody, do celów zaopatrzenia ludności – obszar ma zapewnioną wodę z istniejącej sieci wodociągowej;

14) potrzeby zapobiegania poważnym awariom i ograniczania ich skutków dla zdrowia ludzkiego i środowiska – na obszarze nie istnieją ani nie przewiduje się lokalizacji instalacji i urządzeń mogących powodować ryzyko wystąpienia poważnych awarii przemysłowej;

15) potrzeby związane z kształtowaniem rolniczej przestrzeni produkcyjnej i rozwoju produkcji rolniczej – nie przeznaczają się na cele nierolnicze gruntów chronione klas I-III, tereny zabudowy zagrodowej pozostają w obecnym zagospodarowaniu.

#### **- zgodnie z art. 1 ust. 3:**

Po ogłoszeniu o przystąpieniu do sporządzania projektu planu wpłynęły 2 wnioski od osób prywatnych dotyczące przeznaczenia działek pod zabudowę mieszkaniową jednorodzinną – wnioski zostały uwzględnione. W trakcie konsultacji wpłynęły 2 uwagi, dotyczyły one działek poza obszarem opracowania.

#### **- zgodnie z art. 1 ust. 4:**

Nowa zabudowa stanowi uzupełnienie i kontynuację istniejącego zagospodarowania. Planowana jest ona na terenach dobrze skomunikowanych i posiadających możliwość uzbrojenia.

Projekt planu uwzględnia powyższe uwarunkowania, wymagania ładu przestrzennego i efektywnego gospodarowania przestrzenią. Lokalizacja nowych terenów umożliwia mieszkańcom maksymalne wykorzystanie publicznego transportu zbiorowego jako podstawowego środka transportu.

### **2. Zgodność z wynikami analizy zmian w zagospodarowaniu przestrzennym miasta i gminy Wieluń (Uchwała Nr LXVII/842/22 Rady Miejskiej w Wieluniu z dnia 1 lipca 2022 r. w sprawie oceny aktualności studium i planów miejscowych)**

Projekt planu nie narusza ustaleń Studium uwarunkowań i kierunków zagospodarowania przestrzennego miasta i gminy Wieluń, uchwalonego uchwałą nr LXII/770/22 Rady Miejskiej w Wieluniu z dnia 24 marca 2022 r. – zgodnie z ww. analizą jest zgodny z przepisami i stanowi dokument określający politykę przestrzenną na terenie miasta i gminy Wieluń.

Dla obszaru objętego planem nie obowiązują plany miejscowe.

### **3. Wpływ na finanse publiczne, w tym budżet gminy.**

Obszar objęty planem to zurbanizowana część wsi Kurów, dla której plan nie przewiduje nowych inwestycji z zakresu komunikacji i infrastruktury technicznej, należących do zadań własnych gminy, w związku z tym realizacja ustaleń planu nie będzie obciążać budżetu gminy.

W związku z powyższym przyjęcie uchwały w sprawie uchwalenia miejscowego planu zagospodarowania przestrzennego dla wybranego terenu w obrębie Kurów uważa się za uzasadnione.