INSTALACJE TELETECHNICZNE
PROJEKTOWANIE DORADZTWO

Jednostka projektowa

Jacek Jachowicz
Ul. Szkolna 6, 98-300 Wieluń
Tel. 609 751 762
Email – jacekjachowicz@gmail.com

Nr dokumentu: JJ20201002

PROJEKT BUDOWLANY

Temat:	Rozbudowa infrastruktury telekomunikacyjnej systemu monitoringu miasta Wielunia: budowa kanalizacji kablowej teletechnicznej , podbudowy słupowej dla telekomunikacyjnych linii kablowych. Działki nr 37, 96, 276,258,277/2 obręb 13, nr 173 obręb 12 , miasto Wieluń
Data wykonania:	Luty 2021
Inwestor :	Gmina Wieluń 98-300 Wieluń, Plac Kazimierza Wielkiego 1
Opracował:	mgr inż. Jacek Jachowicz LOD/2568/PWOT/15

Ja niżej podpisany, jako projektant oświadczam, że niniejszy projekt budowlany został sporządzony zgodnie z obowiązującymi przepisami oraz zasadami wiedzy technicznej.

STAROSTA WIELUŃSKI

Znak: AB.6743.230.2021

Wieluń, dnia 2 czerwca 2021 r.

ZAŚWIADCZENIE

Na podstawie art. 30 ust. 5aa ustawy z dnia 7 lipca 1994 r. Prawo budowlane (Dz.U.2020.1333 ze zm.), z urzędu stwierdzam, o braku podstaw do wniesienia sprzeciwu do zgłoszenia z dnia 21 maja 2021 r., znak: AB.6743.230.2021, robót budowlanych niewymagających pozwolenia na budowę, dotyczącego budowy kanalizacji kablowej telekomunikacyjnej, podbudowy słupowej dla telekomunikacyjnych linii kablowych w ramach rozbudowy infrastruktury telekomunikacyjnej systemu monitoringu miasta Wielunia, na działce o nr ewid.: 37, 96, 258, 276, 277/2, obręb 13, Wieluń-miasto; 173, obręb 12, Wieluń-miasto, inwestor: Gmina Wieluń, plac Kazimierza Wielkiego 1, 98-300 Wieluń.

Wydanie niniejszego zaświadczenia uprawnia inwestora do rozpoczęcia robót budowlanych.

STAROSTWO POWIATOWE W WIELUNIU

Z up. STAROSTY
Łukasz Bibiński
Z-ca Kierownika Wydziału
Architektury i Budownictwa

Otrzymuje:

1. Inwestor:
   Gmina Wieluń, plac Kazimierza Wielkiego 1, 98-300 Wieluń
   reprezentowany przez pełnomocnika:
   p. Jacek Jachowicz,
2. a/a
   (adresy osób fizycznych w aktach sprawy)

Do wiadomości:

1. Powiatowy Inspektor Nadzoru Budowlanego w Wieluniu

Klauzula informacyjna

Zgodnie z art. 13 ust. 1 i 2 ogólnego rozporządzenia o ochronie danych osobowych z dnia 27 kwietnia 2016 r. (Dz. Urz. UE L 119) informuję że:

1) Administratorem Pani/Pana danych osobowych jest Starosta Wieluński z siedzibą w Starostwie Powiatowym w Wieluniu, Plac Kazimierza Wielkiego 2, 98-300 Wieluń;
2) Dane kontaktowe Inspektora ochrony danych: iod@powiat.wielun.pl;
3) Pani/Pana dane osobowe przetwarzane będą w celu rozpatrzenia wniosku zgłoszenia robót budowlanych niewymagających pozwolenia na budowę, na podstawie ustawy z dnia 7 lipca 1994r. – Prawo budowlane w zakresie niezbędnym do wypełnienia obowiązku prawnego ciążącego na administratorze (art. 6 ust. 1 lit. c RODO).
4) Odbiorcami Pani/Pana danych osobowych będą wyłącznie podmioty uprawnione do uzyskania danych osobowych na podstawie przepisów prawa;
5) Pani/Pana dane nie będą przekazywane do państwa trzeciego/organizacji międzynarodowej
6) Pani/Pana dane osobowe przechowywane będą przez: okres 5 lat / w przypadku zgłoszenia z projektem budowlanym – co najmniej przez okres istnienia obiektu budowlanego
7) Posiada Pan/i prawo żądania dostępu do swoich danych osobowych, a także ich sprostowania (poprawiania). Przysługuje Pani/u także prawo do żądania usunięcia lub ograniczenia przetwarzania, a także sprzeciwu na przetwarzanie, przy czym przysługuje ono jedynie w sytuacji, jeżeli dalsze przetwarzanie nie jest niezbędne do wywiązania się przez Administratora z obowiązku prawnego i nie występują inne nadrzędne prawne podstawy przetwarzania.
   Jeżeli przetwarzanie Pani/Pana danych osobowych odbywa się na podstawie wyrażonej przez Panią/Pana zgody, ma Pani/Pan prawo do cofnięcia tej zgody w dowolnym momencie, jednak bez wpływu na zgodność z prawem przetwarzania, którego dokonano na podstawie zgody przed jej cofnięciem.
8) Ma Pani/Pan prawo wniesienia skargi do Prezesa Urzędu Ochrony Danych Osobowych, gdy uzna Pani/Pan, iż przetwarzanie danych osobowych dotyczących Pani/Pana narusza przepisy ogólnego rozporządzenia o ochronie danych osobowych z dnia 27 kwietnia 2016r.;
9) Podanie przez Panią/Pana danych osobowych jest obligatoryjne w zakresie przewidzianym przez przepisy;
10) Pani Pana dane nie będą przetwarzane w sposób zautomatyzowany w tym również w formie profilowania.

Spis treści

1. Wstęp 3
1.1 Inwestor i zleceniodawca 3
1.2 Przedmiot projektu 3
1.3 Podstawa opracowania dokumentacji 3
Podstawa merytoryczna 3
Normy 3
1.4 Zakres rzeczowy dokumentacji 4
2. Część ogólna – projekt zagospodarowania terenu 4
2.1 Istniejące zagospodarowanie terenu 4
2.2 Projektowane zagospodarowanie terenu 4
2.3 Przedmiot inwestycji a środowisko 5
2.1 Uzgodnienia 5
3. Opis techniczny 6
4. Wytyczne realizacji 6

Rysunki

1. PZT.1 Budowa kanalizacji teletechnicznej i słupów monitoringu CCTV – ul. Graniczna, Wieluń
2. PZT.2 Budowa kanalizacji teletechnicznej i słupów monitoringu CCTV – skrz. Wiśniowa/Joanny Żubr Wieluń

1. Wstęp

1.1 Inwestor i zleceniodawca

Inwestorem i zleceniodawcą na wykonanie niniejszego projektu wykonawczego jest:

Gmina Wieluń
98-300 Wieluń,
Plac Kazimierza Wielkiego 1

1.2 Przedmiot projektu

Przedmiotem opracowania jest budowa kanalizacji kablowej teletechnicznej (art. 29.1.10) i podbudowy słupowej dla telekomunikacyjnych linii kablowych(art. 29.1.27) na której zostaną umieszczone kamery monitoringu miasta Wielunia CCTV (W dalszej części opracowania zamiennie będzie używany termin słup kamerowy , słup monitoringu CCTV).

Telekomunikacyjne linie kablowe (art. 29.2.17) szafki telekomunikacyjne (art. 29.2.9) oraz wlzty objęte są osobnym opracowaniem.

1.3 Podstawa opracowania dokumentacji

Podstawa merytoryczna

- ustalenia umowy zawartej pomiędzy Inwestorem a Wykonawcą,
- Ustawa z dnia 7 lipca 1994r. Prawo budowlane (Dz. U. z 2003r. Nr 207 z późn. zmianami) - tekst ujednolicony z późniejszymi zmianami
- Rozporządzenie Ministra Infrastruktury z dnia 26 października 2005r. w sprawie warunków technicznych jakim powinny odpowiadać telekomunikacyjne obiekty budowlane i ich usytuowanie (Dz. U. z dnia 31 października 2005r.);
- Koncepcja rozbudowy systemu monitoringu,
- wizje lokalne w terenie
- uzgodnienia robocze.

Normy

- ZN-96/TP S.A.-11Telekomunikacyjna kanalizacja kablowa. Ogólne wymagania i badania.
- ZN-11/TP S.A.-023 Telekomunikacyjna kanalizacja kablowa. Studnie kablowe. Wymagania i badania.
- ZN-96/TP S.A.-004 - Zbliżenia i skrzyżowania z innymi urządzeniami uzbrojenia terenowego. Ogólne wymagania i badania.

Definicje

Prawo telekomunikacyjne art.2.8 - **infrastruktura telekomunikacyjna** – urządzenia telekomunikacyjne, oprócz telekomunikacyjnych urządzeń końcowych, oraz w szczególności linie, kanalizacje kablowe, słupy, wieże, maszty, kable, przewody oraz osprzęt, wykorzystywane do zapewnienia telekomunikacji;

1.4 Zakres rzeczowy dokumentacji

Opracowanie obejmuje:

1. budowę podbudowy słupowej dla telekomunikacyjnych linii kablowych tj 3 słupów kamerowych w lokalizacjach:

   1. skrzyżowanie ulic Joanny Żubr i Wiśniowej
   2. Skrzyżowanie ulic Graniczna i Jesionowa
   3. Skrzyżowanie ulic Graniczna - droga DK45

2. budowę kanalizacji kablowej w ww. lokalizacjach i wzdłuż ul. Granicznej

2. Część ogólna – projekt zagospodarowania terenu

2.1 Istniejące zagospodarowanie terenu

Teren objęty niniejszym zakresem projektowym mieści się w Wieluniu na ulicach:

- Wiśniowej skrzyżowanie z Joanny Żubr
- Granicznej pomiędzy skrzyżowaniem z ul. Jesionową a DK45

Istniejące uzbrojenie podziemne nieruchomości, na których prowadzone będą roboty to: linie energetyczne , sieć kanalizacyjna, wodociągowa, ciepłownicza oraz infrastruktura telekomunikacyjna.

Teren ten jest objęty miejscowym planem zagospodarowania przestrzennego – uchwała nr IX/93/11 Rady Miejskiej w Wieluniu z dnia 21czerwca 2011r (§10. 8)

Teren nie leży w strefie ochrony konserwatorskiej i na terenach górniczych

2.2 Projektowane zagospodarowanie terenu

Na załączonej mapie pokazano lokalizację projektowanych urządzeń.

Projektowana infrastruktura zlokalizowana jest na obszarze następujących działek:

- Wiśniowa skrz. z Joanny Żubr

obręb	13	12
działka	37	173

- Graniczna

obręb	13	13	13	13
działka	96	276	258	277/2

2.3 Przedmiot inwestycji a środowisko

Niniejsza inwestycja jest zgodna z planem zagospodarowania przestrzennego gminy, nie pociąga za sobą zapotrzebowania na wodę, nie narusza obiektów zieleni, nie powoduje powstawania odpadów oraz nie ma wpływu na środowisko lub jego wykorzystanie.

Inwestycja nie oddziaływuje na środowisko w rozumieniu ustawy Dz.U.01.62.627 z dnia 20 czerwca 2001r „Prawo ochrony środowiska" i rozporządzenia RM nr Dz.U.04.257.2573 z dnia 8 grudnia 2004r ze zm. w Dz.U.05.92.769 z 10 maja 2005r.

Funkcjonowanie infrastruktury telekomunikacyjnej nie wymaga obsługi za wyjątkiem dostępu do niej istniejącej infrastruktury drogowej w celach konserwacyjnych i remontowych.

Informacja o obszarze oddziaływania obiektu.

Zgodnie z Ustawą z dnia 7 lipca 1994 r. – Prawo budowlane określono obszar oddziaływania projektowanej inwestycji. Przeprowadzono analizę oddziaływania obiektu w zakresie funkcji i wymagań związanych z użytkowaniem obiektu na podstawie:

1. Rozporządzenia Ministra Infrastruktury z dn. 12 kwietnia 2002r w sprawie warunków technicznych, jakim powinny odpowiadać budynki i ich usytuowanie - nie ogranicza zabudowy oraz nie zakłóca ochrony przeciwpożarowej na działkach sąsiednich.

2. Zgodnie z Ustawą z dn. 27 kwietnia 2001 r. Prawo ochrony środowiska, projektowane elementy - nie ograniczają możliwości użytkowania nieruchomości sąsiednich w dotychczasowy sposób. Nie generują ponadnormatywnych emisji substancji, hałasu i wibracji.

3. Ustawą z dn. 16 kwietnia 2004r o ochronie przyrody - nie jest realizowana na terenie objętym ochroną.

4. Ustawą z dnia 23 lipca 2003r o ochronie zabytków i opiece nad zabytkami - brak ograniczeń wynikających z potrzeb ochrony dziedzictwa kulturowego i zabytków oraz dóbr kultury współczesnej.

Inwestycja jest zgodna z normami branżowymi wymienionymi w pkcie 1.3 projektu i obowiązującymi przepisami i nie wpływa negatywnie na najbliższe sąsiedztwo działki , wobec tego obszar oddziaływania inwestycji nie wychodzi poza granice działki na których jest realizowana.

2.1 Uzgodnienia

1. Usytuowanie projektowanej sieci uzbrojenia terenu było przedmiotem narady koordynacyjnej w dn. 03.12.2020 oznaczenie GNO.6630.182.2020.
2. Decyzje Burmistrza Wielunia IR.7230.1.99.2020 z dn. 8.12.2020
3. Decyzja Powiatowego Zarządu Dróg w Wieluniu PSD.SD.4326.4.2020 z dn.02.11.2020
4. Uzgodnienie z Generalnej Dyrekcji Dróg Krajowych i Autostrad O.Ł.Z-2.444.66.2020.tj
5. Warunki Techniczne Orange PKB/131290/20

3. Opis techniczny

Zgodnie z lokalizacją przedstawioną na załączonej mapie, należy:

- osadzić w ziemi słupy na fundamencie

- wybudować kanalizację teletechniczną z rury HDPE 32/2,9

Skrzyżowania z istniejącymi urządzeniami podziemnymi należy zabezpieczyć w sposób wskazany w ww. normach zakładowych TPSA.

Kanalizacja teletechniczna zostanie ułożona w ziemi na głębokości 0.7. a pod drogami na głębokości 1.0 m.

4. Wytyczne realizacji

- kierowanie robotami i sprawowanie nadzoru inwestorskiego przy realizacji tego zakresu prac, należy powierzyć osobie posiadającej stosowne uprawnienia budowlane w telekomunikacji przewodowej wraz z infrastrukturą towarzyszącą;
- przed przystąpieniem do robót ziemnych należy szczegółowo zapoznać się z usytuowaniem urządzeń podziemnych wskazanych na zatwierdzonym przez Starostę podkładzie geodezyjnym oraz zaleceniami zawartymi w opinii z narady koordynacyjnej;
- tyczenia i inwentaryzacji lokalizacji projektowanej infrastruktury na podstawie uzgodnionej na naradzie koordynacyjnej mapie, powinien dokonać geodeta posiadający stosowne uprawnienia;
- w trakcie prowadzenia robót ziemnych należy zachować ostrożność z uwagi na możliwość wystąpienia nie wskazanych na mapie urządzeń podziemnych (zalecane sprawdzenie trasy aparatem do wykrywania urządzeń podziemnych);
- nawierzchnię w rejonie prowadzenia prac po ich zakończeniu należy doprowadzić do stanu pierwotnego, a grunt odpowiednio zagęścić;
- w miejscach skrzyżowań z istniejącymi kablami energetycznymi, na kablach tych należy umieścić dwudzielną rurę osłonową o dł. 1m tak, aby kabel energetyczny zabezpieczony był symetrycznie względem miejsca skrzyżowania;
- Prace ziemne można wykonywać mechanicznie wyłącznie poza rejonami występowania istniejących urządzeń podziemnych. W miejscach skrzyżowań i zbliżeń prace ziemne wykonywać ręcznie z zachowaniem ostrożności
- pracownicy zatrudnieni przy wykonywaniu prac powinni posiadać przeszkolenie BHP,
- prace wykonywane w pobliżu istniejącej infrastruktury podziemnej (kable energetyczne, linie telekomunikacyjne, gazociągi itp.) należy rozpocząć po uzgodnieniu z właścicielem urządzenia i pod jego nadzorem stosując zalecenia norm: ZN-96/TP S.A.-004 i ZN-96/ TP S.A.-021,
- prace wykonywane w pobliżu ciągów pieszych i jezdnych, należy odpowiednio oznakować, zabezpieczyć poprzez umieszczenie znaków i zapór i prowadzić tak, aby w miarę możliwości umożliwiać przemieszczanie się ludzi;

- teren po zakończeniu prac należy przywrócić do stanu pierwotnego oraz należy uzyskać oświadczenie właściciela nieruchomości o doprowadzeniu terenu do stanu pierwotnego;
- całość prac związanych z budową projektowanej infrastruktury należy wykonywać zgodnie z postanowieniami wykazanych w p.1.2 Norm Zakładowych
- Podczas wykonywania prac w zasięgu korony drzewa należy przestrzegać następujących zasad: wszelkie prace ziemne w obrębie korony muszą być przeprowadzane ręcznie,

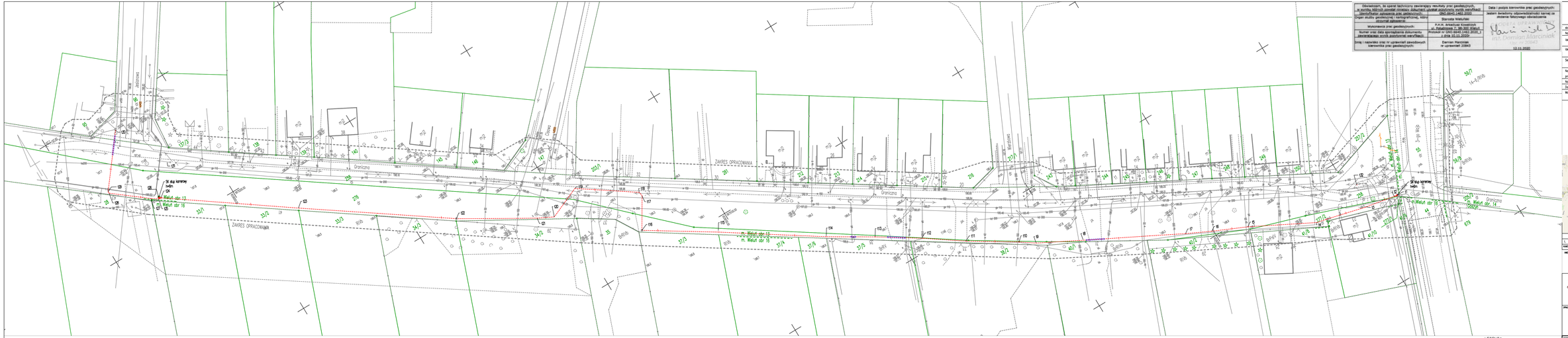
ZAKRES OPRACOWANIA
Graniczna
Wierzbowa
Sportowa
Słoneczna
Stary Rynek
Stary Rynek
Stary Rynek

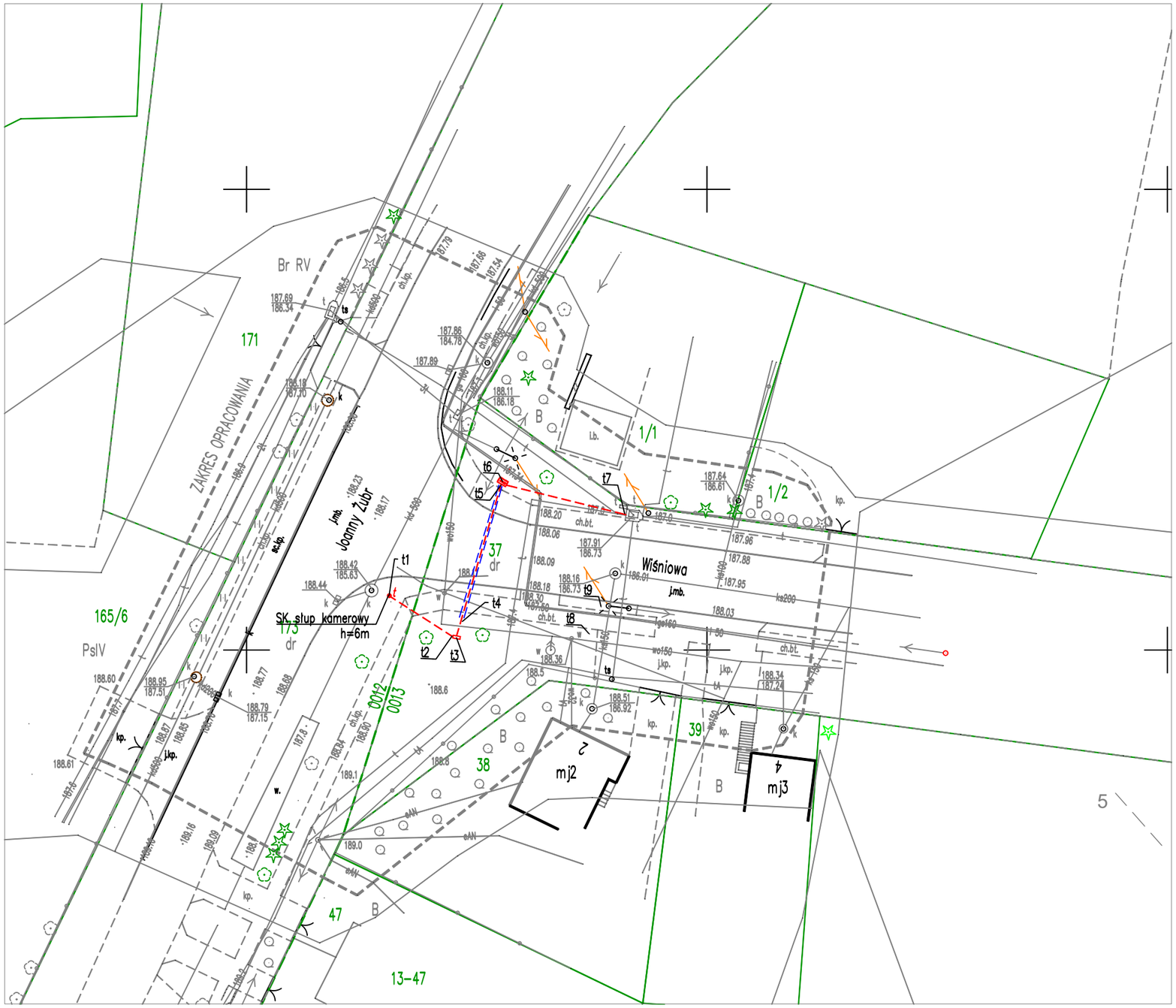

Oświadczam, że operat techniczny zawierający rezultaty prac geodezyjnych, w wyniku których powstał niniejszy dokument uzyskał pozytywny wynik weryfikacji		Data i podpis kierownika prac geodezyjnych:
Identyfikator zgłoszenia prac gedezyjnych:	GNO.6640.1461.2020	Jestem świadomy odpowiedzialności karnej za złożenie fałszywego oświadczenia
Organ służby geodezyjnej i kartograficznej, który otrzymał zgłoszenie:	Starosta Wieluński	GEODETA UPRAWNIONY
Wykonawca prac geodezyjnych:	P.H.-U. Arkadiusz Kowalczyk ul. Południowa 7; 98-300 Wieluń	Marciniak D
Numer oraz data sporządzenia dokumentu zawierającego wynik pozytywnej weryfikacji:	Protokół nr GNO.6640.1461.2020_1 z dnia 05.11.2020r	inż. Damian Marciniak Upr. nr 20843
Imię i nazwisko oraz nr uprawnień zawodowych kierownika prac geodezyjnych:	Damian Marciniak nr uprawnień 20843	12.11.2020r

LEGENDA:

- Słup kamerowy
- Szafka systemu CCTV
- projektowana kanalizacja telekomunikacyjna
- przecisk/przewiert
- t1.. współrzędne geodezyjne punktów charakterystycznych

Mapa elektroniczna do celów projektowych zweryfikowana protokołem GNO.6640.1461.2020_1 z dn. 5.11.2020 w Powiatowym Ośrodku Dokumentacji Geodezyjnej i Kartograficznej w Wieluniu

skala mapy	1:500
Nazwa miejscowości	Wieluń
Identyfikator i nazwa jednostki ewidencyjnej	101709_4 Wieluń
Identyfikator i nazwa obrębu ewidencyjnego	101709_4.00013 Obręb 13 101709_4.00012 Obręb 12
Sekcja mapy zasadniczej	6.151.25.25.1.4
Nazwa układu współrzędnych prostokątnych płaskich	2000/18
Nazwa układu wysokości	Kronsztadt 60
Data sporządzenia mapy	2020-11-06
Mapę opracował	Geodeta uprawniony inż. Damian Marciniak upr. nr 20843

Za zgodność z oryginałem

LOKALIZACJA

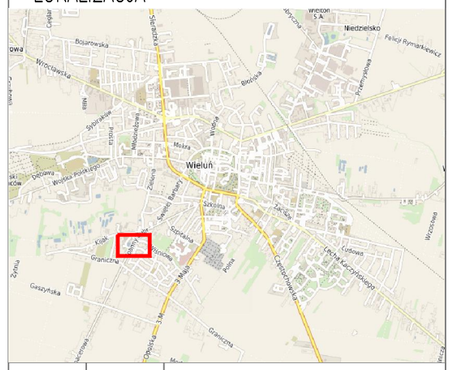

NUMER	DATA	TREŚĆ
1.	11.2020	Projekt budowlany

INWESTOR

GMINA WIELUŃ
Pl. Kazimierza Wielkiego 1
98-300 Wieluń

Jachowicz
INSTALACJE TELETECHNICZNE
PROJEKTOWANIE DORADZTWO
WIELUŃ UL.SZKOLNA 6
TEL. 0609 751 762, jacekjachowicz@gmail.com

OPRACOWAŁ: mgr inż. Jacek Jachowicz
LOD/2568/PWOT/15
PODPIS

TREŚĆ RYSUNKU: Budowa kanalizacji teletechnicznej i słupa monitoringu CCTV – ul. Wiśniowa skrz. z J.Żubr

SKALA: 1:500

BRANŻA:

NR PROJEKTU: JJ20201002

NR RYSUNKU: PZT.2

Starosta Wieluński Nr ks. uzgodnień **GNO.6630.182.2020**
Narada Koordynacyjna Wieluń, dnia **03.12.2020 r.**
Ośrodek Dokumentacji Geodezyjnej i Kartograficznej
98-300 Wieluń ul. A. Struga 1

PROTOKÓŁ NARADY KOORDYNACYJNEJ NR GNO.6630.182.2020

Uzgodnienia lokalizacji projektowanego obiektu **Sieć telekomunikacyjna**

Zlokalizowanego **Wieluń, obr. 13, dz. 277/2, 258, 276, 96, 37; obr. 12, dz. 173**
Ul. Wiśniowa, Joanny Żubr, Graniczna, Jesionowa

Zleceniodawca **GMINA WIELUŃ**
Pl. Kazimierza Wielkiego 1; 98-300 Wieluń

Zlecenie nr z dnia **30.11.2020**
Data wpływu zlecenia **30.11.2020** nr ks. korespondencji **182.2020**

UWAGI :

1. Stosownie do art. 43 ust. 1 Ustawy z dnia 7 lipca 1994 r. – Prawo Budowlane (Dz. U. Nr 89) inwestor jest zobowiązany do zapewnienia wyznaczenia na gruncie oraz inwentaryzacji powykonawczej obiektów budowlanych wymagających pozwolenia na budowę – przez uprawnione jednostki wykonawstwa geodezyjnego.
2. Rozpoczęcie prac ziemnych wykonawca winien zgłosić z 14 – to dniowym wyprzedzeniem we właściwym terenowo Rejonie Energetycznym, Rejonie Telekomunikacji, celem potwierdzenia aktualności uzgodnień dokonanych przez Naradę Koordynacyjną w części dotyczącej lokalizacji urządzeń energetycznych i telekomunikacyjnych.
3. W celu uzyskania zgody na zajęcie pasa drogowego należy wystąpić do:
   - Generalnej Dyrekcji Dróg Publicznych, Oddział Zachodni, Biuro w Łodzi, Rejon Dróg Krajowych w Wieluniu – odnośnie dróg krajowych , -
   - Wojewódzkiego Zarządu Dróg, Rejon Dróg Wojewódzkich w Sieradzu – odnośnie dróg wojewódzkich,
   - Powiatowego Zarządu Dróg w Wieluniu – odnośnie dróg powiatowych,
   - Wójtów, Burmistrza na pozostałym terenie gmin.
4. Przepisy ustawy nie określają okresu ważności ustaleń narady koordynacyjnej. Jeżeli nie nastąpiły zmiany w okolicznościach faktycznych i prawnych, jakie istniały w dniu narady koordynacyjnej jej ustalenia są wiążące do chwili uzyskania pozwolenia na budowę lub zgody budowlanej na skutek zgłoszenia budowy tej sieci.
5. Zalecenia Orange Polska S.A. :

a – przy zbliżaniu do słupów telefonicznych Orange Polska S.A. zachować odległość min. 0,5m od krawędzi wykopu do obrysu istniejącego słupa.
b – w przypadku zmiany rzędnych terenu należy uwzględnić regulację poziomu istniejącej infrastruktury Orange Polska S.A. na koszt naruszającego
c – w miejscu skrzyżowań i zbliżeń z urządzeniami telekomunikacyjnymi prace ziemne wykonywać ręcznie z zachowaniem szczególnej ostrożności, zgodnie z obowiązującymi przepisami techniczno – budowlanymi. Wykonawca jest zobowiązany zgłosić do ORANGE POLSKA S.A. prace w strefie sieci telekomunikacyjnej min. na 14 dni przed przystąpieniem do robót, powołując się na numer protokołu z Narady Koordynacyjnej. Wykonywanie prac sieci ORANGE POLSKA S.A. bez zgłoszenia jest naruszeniem własności ORANGE POLSKA S.A. i będzie zgłaszane organom ścigania. Powiadomienie powinno zawierać nazwę i adres wykonawcy prac oraz telefon kontaktowy. Zgłoszenie proszę wysyłać poprzez stronę www.orange.pl/wniosekonadzor lub pismo przesłać na adres: Orange Polska S.A. Obsługa Techniczna Klienta w Katowicach Wydział Utrzymania Usług i Infrastruktury Ul. Okoniowa 16, 91-498 Łódź
d – przy skrzyżowaniu z istniejącą kanalizacją telefoniczną projektowany kabel elektryczny prowadzić pod istniejącą kanalizacją telefoniczną z zachowaniem normatywnej odległości pionowej
e – w miejscu skrzyżowań z kablem ORANGE Polska S.A. stosować na nim rurę osłonową dwudzielną
f – w miejscach zbliżeń i skrzyżowań z istniejącymi urządzeniami Orange Polska zachować normatywne odległości zgodnie z obowiązującym Rozporządzeniem Ministra Infrastruktury D.U. nr 219 z 2005 poz. 1864 oraz normą zakładową ZN-15/OPL-004

g – lokalizację podziemnych urządzeń telekomunikacyjnych w terenie należy potwierdzić za pomocą przekopów kontrolnych, a w przypadku odkrycia w trakcie robót ziemnych urządzeń nie naniesionych na mapie należy je zabezpieczyć i powiadomić użytkownika oraz inspektora.
h – Projekt do uzgodnienia indywidualnego przedstawić Orange Polska S.A. Dział Ewidencji i Zarządzania Danymi o Infrastrukturze w Łodzi Ul. Okoniowa 16;
i – Kolizja z istniejącą infrastrukturą teletechniczną – rozwiązać kolizje i uzgodnić projekt z siedzibą ORANGE POLSKA S.A. lub wystąpić o warunki techniczne na przebudowę sieci telefonicznej.
6. Zalecenia EWE Energia sp. z o. o. :
Przebieg prac w pobliżu gazociągu należy prowadzić należy prowadzić zgodnie z przedstawionym projektem:
a) O planowanym terminie rozpoczęcia robót inwestor informuje pisemnie (listownie lub faksem) EWE Energia w terminie 2 tygodni przed ich rozpoczęciem. W zawiadomieniu należy wskazać termin rozpoczęcia, osobę bezpośrednio odpowiedzialną za prowadzenie prac budowlanych (kierownik budowy), oraz osobę reprezentującą inwestora wraz z numerami telefonicznymi i adresami kontaktowymi tych osób.
b) prace ziemne w pobliżu gazociągu inwestor wykona na koszt własny zgodnie z obowiązującymi przepisami, metodą wykopu ręcznego z zachowaniem szczególnej ostrożności i pod nadzorem pracowników EWE Energia.
c) przy skrzyżowaniach z gazociągiem i zbliżeniach należy zachować odległości i zabezpieczenia zgodnie z obowiązującymi przepisami , a w szczególności zgodnie z Rozporządzeniem Ministra Gospodarki w sprawie warunków technicznym jakimi powinna odpowiadać sieci gazowe (Dz.U.2013, poz. 640 z dnia 26 kwietnia 2013 r.)
d) rzędne wysokościowe i grubości warstw podbudowy należy zaprojektować w taki sposób aby odległość pionowa mierzona od górnej zewnętrznej ścianki przewodu gazociągu wynosiła nie mniej niż 0.5 m od spodu warstw konstrukcyjnych podbudowy projektowanych nawierzchni
e) inwestor i wykonawca ponosi odpowiedzialność karną i materialną wynikającą z Kodeksu Cywilnego za spowodowanie uszkodzeń w czasie wykonawstwa robót oraz zobowiązuje się do pokrycia kosztów naprawy wszelkich szkód oraz pokrycia strat EWE Energia Sp. z .o.o. z tytułu uszkodzenia gazociągu lub infrastruktury z nim związanej, wynikłych z winy inwestora lub podmiotów działających na jego rzecz, oraz ponosi odpowiedzialność za szkody , które w przyszłości mogłyby powstać na skutek przeprowadzonych robót.
f) w przypadku konieczności prac na otwartym gazociągu (awaria, budowa przyłącza itp.,). Inwestor wyda zgodę na otwarcie nawierzchni. Jednocześnie EWE Energia zobowiązuje się do odtworzenia nawierzchni do stanu poprzedniego.
g) niniejsze uzgodnienie zachowuje ważność przez okres 2 lat od daty jego wydania
h) w sprawie niniejszego uzgodnienia osobami do kontaktu są: Piotr Ciupa Tel. 795-529-261
7. W przypadku uszkodzenia bądź zniszczenia punktów osnowy geodezyjnej podlegających ochronie zostaną one odtworzone na koszt inwestora. Przed przystąpieniem do realizacji inwestycji ustalić dokładne położenie punktów oraz ustalić z Geodetą Powiatowym sposób ich zabezpieczenia.
8. Konieczna jest zgłoszenie tyczenia projektowanych sieci uzbrojenia terenu, wykonanie pomiaru powykonawczego i przekazanie wyników inwentaryzacji powykonawczej wykonanej w granicach terenu zamkniętego do właściwego terytorialnie Kolejowego Ośrodka Dokumentacji Geodezyjnej i Kartograficznej; CENTRALA: Ul. Szczęśliwiecka 62, 00-973 Warszawa Tel: +48 (22)4749391; Fax: +48 (22)47492884 ; e-mail: sekretariat.kndg@pkp.pl

ZALECENIA:

Z up Starosty
Robert Mańczak
Przewodniczący
Narady Koordynacyjnej

CZŁONKOWIE ZESPOŁU OBECNI NA NARADZIE KOORDYNACYJNEJ W DNIU

0 3 GRU. 2020

.....

GNO.6630.182.2020

Lp.	INSTYTUCJA	Nazwisko i imię	Podpis
1	PGE Dystrybucja S.A. Oddział Łódź Rejon Energetyczny Bełchatów		
2	Telekomunikacja Polska S.A. Rejon Wieluń		
3	Telekomunikacja Związku Gmin Ziemi Wieluńskiej S.A.		
4	Telekomunikacja Kolejowa Zakład Telekomunikacji w Łodzi		
5	Przedsiębiorstwo Komunalne Spółka z o.o. w Wieluniu		
6	EWE Energia sp. z o. o. ul. 30 Stycznia 67; 66-300 Międzyrzecz		
7	Energetyka Cieplna Spółka z o.o. w Wieluniu		
8	Generalna Dyrekcja Dróg Publicznych Rejon Dróg Krajowych w Wieluniu		
9	Wojewódzki Zarząd Dróg w Łodzi Rejon Dróg Wojewódzkich w Sieradzu		
10	Powiatowy Zarząd Dróg w Wieluniu		
11	Powiatowy Inspektorat Nadzoru Budowlanego w Wieluniu		
12	Urząd Miasta i Gminy w Wieluniu		
13	Urząd Gminy		
14	Wydział Architektury i Budownictwa		
15	.....		

PRZEWODNICZĄCY NARADY KOORDYNACYJNEJ

Z up. Starosty
Robert Matczak
Przewodniczący
Narady Koordynacyjnej

Mapa elektroniczna do celów projektowych zweryfikowana protokołem GKZ.6640.1462.2020.J. z dn. 10.11.2020 w Powiatowym Ośrodku Dokumentacji Geodezyjnej i Kartograficznej w Wieluniu

skala mapy	1:500
Nazwa miejscowości	Wieluń
Identyfikator i nazwa jednostki ewidencyjnej	101708_4 Wieluń
Identyfikator i nazwa obrębu ewidencyjnego	101708_4.0001.3 Obręb 13
Sekcja mapy zasadniczej	6.151.25.25.3.4; 43; 65.2.1
Nazwa układu współrzędnych płaskich	2000/18
Nazwa układu wysokości	Kronsztadt 86
Data sporządzenia mapy	2020-11-06
Mapa sporządził	mgr inż. Jacek Jachowicz upr. nr 20843

Za zgodność z oryginałem
LICZBA ARKUSZY MAPY ZASADNICZEJ
PRZEZNACZONYCH DO WYKONYWANIA ROBÓT GEODEZYJNYCH
BEZ OGRANICZEŃ W RYSUNKU ZASTOSOWANIA
W ZAKRESIE SIECI, INSTALACJI I URZĄDZEŃ
TELEKOMUNIKACYJNYCH
Nr ewid. LOD/2568/PWO7/15

STAROSTA WIELUŃSKI
Dokumentacja na _____ arkuszach
Była przedmiotem obrady koordynacyjnej przeprowadzonej w Wydziale Geodezji i Gospodarki Nieruchomości Starostwa Powiatowego w Wieluniu dnia 10.12.2020
w dniu 03 GRU. 2020
w formie
Dla potrzeb branżowej komunikacji elektronicznej
Wieluń dnia 03 GRU. 2020
Z up. Starosty
Przewodniczący Rady Nadzoru Geodezyjnej

LOKALIZACJA

1.	11.2020	PROJEKT BUDOWLANO-WYKONAWCZY
RODZAJ ZMIAN	DATA	NAZWA

INWESTOR
GMINA WIELUŃ
Pl. Kazimierza Wielkiego 1
98-300 Wieluń

jachowicz INSTALACJE TELETECHNICZNE, PROJEKTOWANIE, DORADZTWO
WIELUŃ UL. SZKOLNA 6
TEL. 609 721 762, jacek.jachowicz@gmail.com

OPRACOWAŁ
mgr inż. Jacek Jachowicz
LOD/2568/PWO7/15

SKAPIT
MN

TYTUŁ
Budowa kanalizacji teletechnicznej (rurociągu kablowego), wtórnej etapów monitoringu CCTV – ul. Graniczna , Wieluń

SKALA 1:500

ARKUSZ

NR PROJEKTU
JJ2021002

NR RYSUNKU
PZT.1

LEGENDA:

- Słup kamerowy
- Szafka systemu CCTV
- projektowana kanalizacja telekomunikacyjna
- rzędy/przewód
- współrzędne geodezyjne punktów charakterystycznych

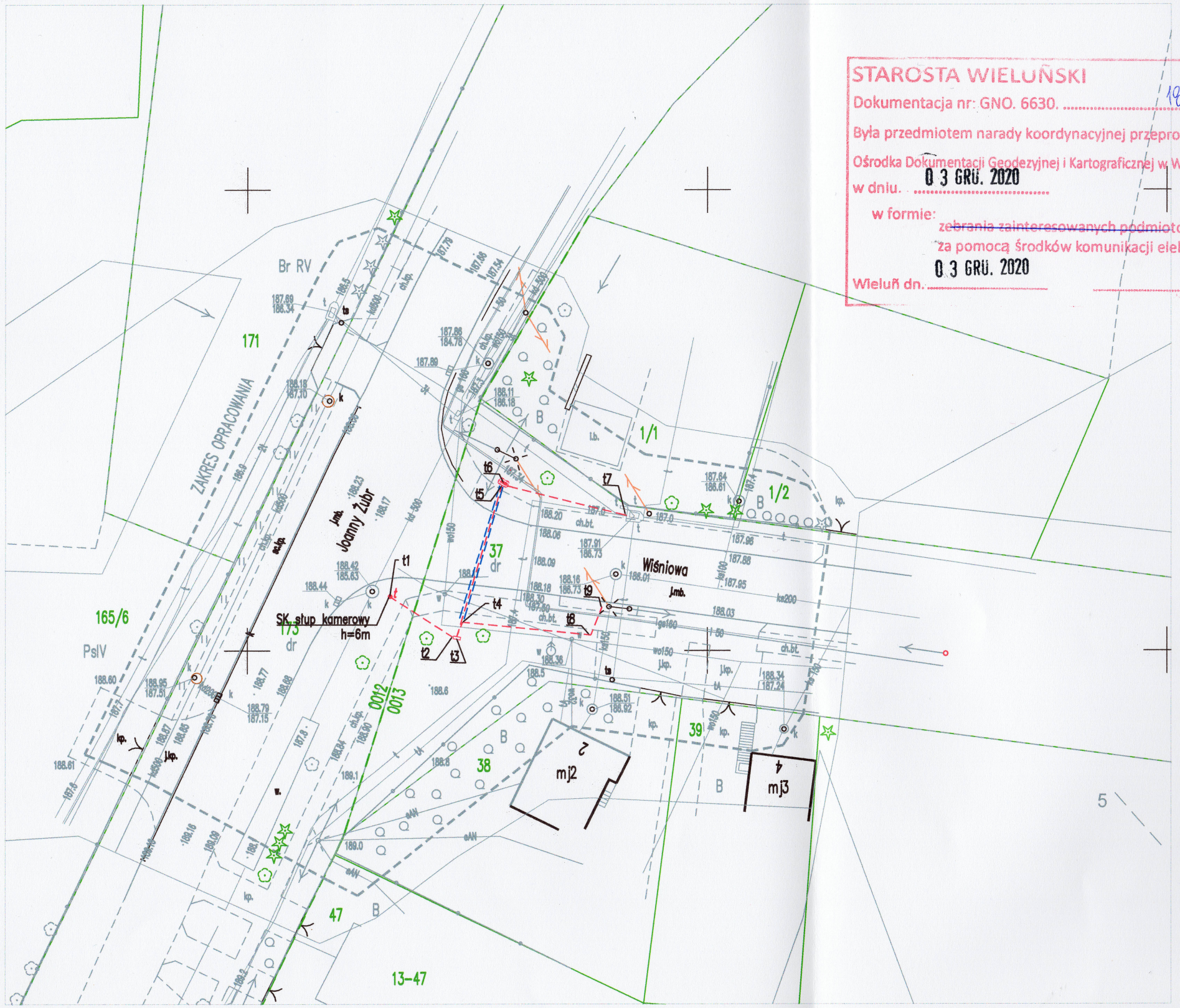

STAROSTA WIELUŃSKI

Dokumentacja nr: GNO. 6630. 182 / 20

Była przedmiotem narady koordynacyjnej przeprowadzonej w siedzibie Ośrodka Dokumentacji Geodezyjnej i Kartograficznej w Wieluniu przy ul.A.Struga 1

w dniu. 03 GRU. 2020

w formie: zebrania zainteresowanych podmiotów za pomocą środków komunikacji elektronicznej

Wieluń dn. 03 GRU. 2020

Z up. Starosty
Robert Matczak
Przewodniczący
Narady Koordynacyjnej

LEGENDA:

- Słup kamerowy
- Szafka systemu CCTV
- t projektowana kanalizacja telekomunikacyjna
- przecisk/przewiert
- t1.. współrzędne geodezyjne punktów charakterystycznych

Mapa elektroniczna do celów projektowych zweryfikowana protokołem GNO.6640.1461.2020_1 z dn. 5.11.2020 w Powiatowym Ośrodku Dokumentacji Geodezyjnej i Kartograficznej w Wieluniu

skala mapy	1:500
Nazwa miejscowości	Wieluń
Identyfikator i nazwa jednostki ewidencyjnej	101709_4 Wieluń
Identyfikator i nazwa obrębu ewidencyjnego	101709_4.00013 Obręb 13 101709_4.00012 Obręb 12
Sekcja mapy zasadniczej	6.151.25.25.1.4
Nazwa układu współrzędnych prostokątnych płaskich	2000/18
Nazwa układu wysokości	Kronsztadt 60
Data sporządzenia mapy	2020-11-06
Mapę opracował	Geodeta uprawniony inż. Damian Marciniak upr. nr 20843

Za zgodność z oryginałem

mgr inż. Jacek Jachowicz
UPRAWNIENIA BUDOWLANE DO PROJEKTOWANIA I KIEROWANIA ROBOTAMI BUDOWLANYMI BEZ OGRANICZEŃ W SPECJALNOŚCI INSTALACYJNEJ W ZAKRESIE SIECI, INSTALACJI I URZĄDZEŃ TELEKOMUNIKACYJNYCH
nr ewid. LOD/2568/PWOT/15

LOKALIZACJA

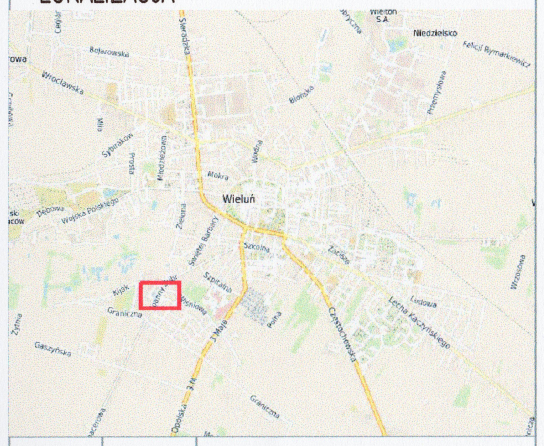

NUMER	DATA	TREŚĆ
1.	11.2020	Projekt budowlany

INWESTOR

GMINA WIELUŃ
Pl. Kazimierza Wielkiego 1
98-300 Wieluń

Jachowicz
INSTALACJE TELETECHNICZNE
PROJEKTOWANIE DORADZTWO
WIELUŃ UL.SZKOLNA 6
TEL. 0609 751 762, jacekjachowicz@gmail.com

OPRACOWAŁ: mgr inż. Jacek Jachowicz
LOD/2568/PWOT/15

PODPIS

TREŚĆ RYSUNKU: Budowa kanalizacji teletechnicznej, przyłącza telekomunikacyjnego, wiz i słupa monitoringu CCTV – ul. Wiśniowa skrz. z J.Żubr

SKALA: 1:500

BRANŻA:

NR PROJEKTU: JJ20201002

NR RYSUNKU: PZT.2

Niniejsza decyzja jest ostateczna
z dniem 16.12.2020 r.
RPK
podpis

BURMISTRZ WIELUNIA

Wieluń, dnia 08.12.2020 r.

IR. 7230.1.99.2020

DECYZJA

Na podstawie art. 39 ust. 3 i ust. 3a ustawy z dnia 21 marca 1985 r. o drogach publicznych (tekst jednolity Dz. U. z 2020 r. poz. 470 z późn.zm) a także art. 104 ustawy z dnia 14 czerwca 1960 r. Kodeks postępowania administracyjnego (tekst jednolity Dz. U. z 2020 r. poz. 256) po rozpatrzeniu wniosku **Jacka Jachowicza, ul. Szkolna 6, 98- 300 Wieluń działającego na podstawie pełnomocnictwa inwestora Gminy Wieluń, Pl. Kazimierza Wielkiego 1, 98-300 Wieluń** w sprawie uzgodnienia lokalizacji kanalizacji kablowej, szafki telekomunikacyjnej, przyłącza elektrycznego, slupów monitoringu CCTV w pasie drogowym drogi gminnej działka nr ewid. 37, 277/2, 258, 276, 96 obręb 13, m. Wieluń, gm. Wieluń.

Zezwalam

Na lokalizację w pasie drogowym urządzeń infrastruktury technicznej nie związanych z potrzebami zarządzania drogami tj. kanalizacji kablowej, szafki telekomunikacyjnej, przyłącza elektrycznego, slupów monitoringu CCTV zgodnie z załączonym planem zagospodarowania oraz udzielam prawa do dysponowania gruntem pasa drogowego działki nr ewid. 37, 277/2, 258, 276, 96 obręb 13, m. Wieluń, gm. Wieluń do prowadzenia robót związanych z wykonaniem ww. prac z zachowaniem następujących warunków:

1. Urządzenia w pasie drogowym umieścić na takiej głębokości, aby nie zmniejszać stateczności i nośności podłoża oraz nie naruszać urządzeń odwadniających i innych podziemnych urządzeń pasa drogowego. Urządzenia powinny być usytuowane w taki sposób, aby nie ograniczały przebudowy lub remontu drogi.
2. Realizację powyższego przedsięwzięcia należy uzgodnić z gestorami innych sieci pod kątem wystąpienia ewentualnych kolizji.
3. W przypadku przebudowy drogi i wystąpienia kolizji z wbudowanymi urządzeniami, właściciel urządzenia zobowiązuje się do jego przełożenia na własny koszt.
4. Wykopy otwarte wykonane w pasie drogowym zasypywać warstwami i zagęścić do uzyskania wskaźnika zagęszczenia gruntu wynoszącym minimum 0,97. W przypadku wystąpienia gruntów trudnych do zagęszczenia, wykop należy zasypać materiałem dowiezionym i możliwym do zagęszczenia.
5. Wyniki z badań wskaźnika zagęszczenia gruntu oraz 1 egz. inwentaryzacji geodezyjnej dołączyć do dokumentów odbiorowych robót drogowych.
6. Wykonać badanie wskaźnika zagęszczenia gruntu po wykopach oraz inwentaryzację wykonanych robót przez uprawnionego geodetę.
7. Teren zajmowany pod inwestycję należy doprowadzić do poprzedniego stanu.
8. Inwestor uzyska zezwolenie na zajęcie pasa drogowego i wykonywanie robót określonych w niniejszej decyzji w Wydziale Inwestycji i Rozwoju Urzędu Miejskiego w Wieluniu. Do wniosku o zezwolenie na zajęcie pasa drogowego należy dołączyć uzgodniony projekt organizacji ruchu na czas robót.
9. Wszelkie zmiany i odstępstwa od projektu budowlanego będącego podstawą wydania niniejszej decyzji należy ponownie uzgodnić w Urzędzie Miejskim w Wieluniu.
10. Przebudowa lub modernizacja elementów pasa drogowego objętego niniejszą decyzją wymaga zgody zarządcy drogi.

Uzasadnienie

Wnioskodawca złożył wniosek o uzgodnienie planu zagospodarowania, w którym przedstawił lokalizację kanalizacji kablowej, szafki telekomunikacyjnej, przyłącza elektrycznego, slupów monitoringu CCTV w pasie drogowym drogi gminnej działka nr ewid. 37, 277/2, 258, 276, 96 obręb 13, m. Wieluń, gm. Wieluń.
Uznając za konieczne takie usytuowanie projektowanych urządzeń zgodnie z art. 39 ust. 3 ustawy o drogach publicznych postanowiono jak wyżej.
Zgoda wyrażona w niniejszej decyzji nie jest równoznaczna z zezwoleniem na prowadzenie robót w pasie drogowym, o które inwestor powinien wystąpić do zarządcy drogi, zgodnie z art. 40 ust. 2 ustawy o drogach publicznych.

Pouczenie

1. Od decyzji niniejszej służy odwołanie do Samorządowego Kolegium Odwoławczego w Sieradzu za pośrednictwem Burmistrza Wielunia w terminie 14 dni od daty otrzymania decyzji.
2. Stronie służy prawo do zrzeczenia się odwołania od niniejszej decyzji zgodnie z art. 127a ustawy Kodeks postępowania administracyjnego (tekst jednolity Dz. U. z 2020 r. poz. 256). W przypadku zrzeczenia się odwołania przez wszystkie strony decyzji nadaje się przymiot ostateczności i prawomocności z dniem doręczenia oświadczenia o zrzeczeniu się odwołania przez ostatnią ze stron. Następstwami prawnymi nadania decyzji przymiotu ostateczności i prawomocności jest wyłączenie zaskarżalności oraz dopuszczalność nie tylko dobrowolnego, lecz także przymusowego, w trybie egzekucji administracyjnej wykonania obowiązku nałożonego decyzją.
3. Zgodnie z art. 39 ust. 3a ustawy z dnia 21 marca 1985 r. o drogach publicznych (tekst jednolity Dz. U. z 2020 r poz. 470 z późn.zm.) inwestor zobowiązany jest przed rozpoczęciem robót budowlanych do uzyskania pozwolenia na budowę lub zgłoszenia budowy albo wykonania robót budowlanych z zastrzeżeniem art. 29a ustawy z dnia 7 lipca 1994 r. Prawo Budowlane.
5. Zgodnie z art. 13 ust. 1 i 2 ogólnego rozporządzenia o ochronie danych osobowych z dnia 27 kwietnia 2016 r. (Dz. Urz. UE Nr 119) informuję, że:
1. Administratorem Pani/Pana danych osobowych jest Burmistrz Wielunia z siedzibą w Wieluniu, Pl. Kazimierza Wielkiego 1, 98-300 Wieluń.
2. Dane kontaktowe inspektora ochrony danych: iod@um.wielun.pl.
3. Pani/Pana dane osobowe przetwarzane będą w celu załatwienia sprawy na podstawie Art. 6 ust. 1 lit. e ogólnego rozporządzenia o ochronie danych osobowych z dnia 27 kwietnia 2016 r.
4. Odbiorcami Pani/Pana danych osobowych będą wyłącznie podmioty uprawnione do uzyskania danych osobowych na podstawie przepisów prawa.
5. Pani/Pana dane osobowe przechowywane będą przez okres 5 lat.
6. Przysługuje Pani/Panu prawo dostępu do treści swoich danych, prawo do sprostowania danych, prawo do usunięcia danych, prawo do ograniczenia przetwarzania danych, prawo do przenoszenia danych, prawo wniesienia sprzeciwu wobec przetwarzania danych.
7. Ma Pani/Pan prawo wniesienia skargi do organu nadzorczego.
8. Podanie danych osobowych jest obligatoryjne w zakresie przewidzianym przez przepisy prawa a w pozostałym zakresie jest dobrowolne.
9. Pani/Pana dane nie będą przetwarzane w sposób zautomatyzowany w tym również w formie profilowania.

Otrzymują:
1. Gmina Wieluń- inwestor
   Pl. Kazimierza Wielkiego 1
   98-300 Wieluń
   Jacek Jachowicz- pełnomocnik
   ul. Szkolna 6
   98-300 Wieluń

BURMISTRZ WIELUNIA
Paweł Ogrodzka

Mapa elektroniczna do celów projektowych zweryfikowana protokołem GKI.6640.1482.2020_1 z dn. 10.11.2020 w Powiatowym Ośrodku Dokumentacji Geodezyjnej i Kartograficznej w Wieluniu

skala mapy	1:500
Nazwa miejscowości	Wieluń
Identyfikator i nazwa jednostki ewidencyjnej	101708_4 Wieluń
Identyfikator i nazwa obrębu ewidencyjnego	101708_4.0003.3 Obręb 13
Sekcja mapy zasadniczej	6.151.25.25.3.4; 4.3; 05.2.1
Nazwa układu współrzędnych prostokątnych płaskich	2000/18
Nazwa układu wysokości	Kronsztadt 60
Data sporządzenia mapy	2020-11-06
Mapa sprawdzał	Zespół uprawnień mgr. Danuta Nowicka upr. nr 2004/2

Za zgodność z oryginałem

Data: 2020-11-06

Podpis: Jacek Jachowicz

Geodeta uprawniony

DO WYKONYWANIA WSZELKICH PRAC GEODEZYJNYCH BĘDĄCYCH PRZEDMIOTEM OBRONY NARODOWEJ ORAZ PRAC GEODEZYJNYCH W SPRAWACH SKARB PAŃSTWA I OBRONY NARODOWEJ W TELEKOMUNIKACYJNYCH

tel. kom.603 - 100 - 226

e-mail: JANACHOWICZ@WP.PL

LOKALIZACJA

11.2020	PROJEKT BUDOWLANO-WYKONAWCZY	
data	nazwa	

GMINA WIELUŃ
Pl. Kazimierza Wielkiego 1
98-300 Wieluń

uzgodnienie
Wieluńskie Towarzystwo Kolarskie, Kolarzy, Szosowy Kolarzy, Pustynia Kolarzy, Kolarzy Wieluń, Wieluńska Kolarska Szosowa, CCTV na gminie
dla Gm. Gm. Sw. 39 270 0,258 z 27.10.20
na obj. " " " 39 270 0,258 z 20.11.2020 r.
uzgodnienie zgodne z ... Kolarzy
z dnia 08.12.2020 r. nr 39 430 1.39.2020

podpis

achowicz
INSTALACJE TELETECHNICZNE
PROJEKTOWANIE GEODEZYJNE
WIELUŃ UL. SZKOLNA 6
TEL. 609 791 782, jacekjachowicz@gmail.com

sporządził: mgr inż. Jacek Jachowicz LDG/2568/PWOI/15	podpis

Tytuł: Budowa kanalizacji teletechnicznej (rurociągu kablowego), wraz z słupem monitoringu CCTV – ul. Graniczna , Wieluń	skala: 1:500
nr mapy: A0021002	nr arkusza: PZT.1

LEGENDA:

- Słup kcnrowy
- Szafka systemu CCTV
- projektowana kanalizacja teletekomunikacyjna
- przecisk/przewiert
- współrzędne geodezyjne punktów charakterystycznych

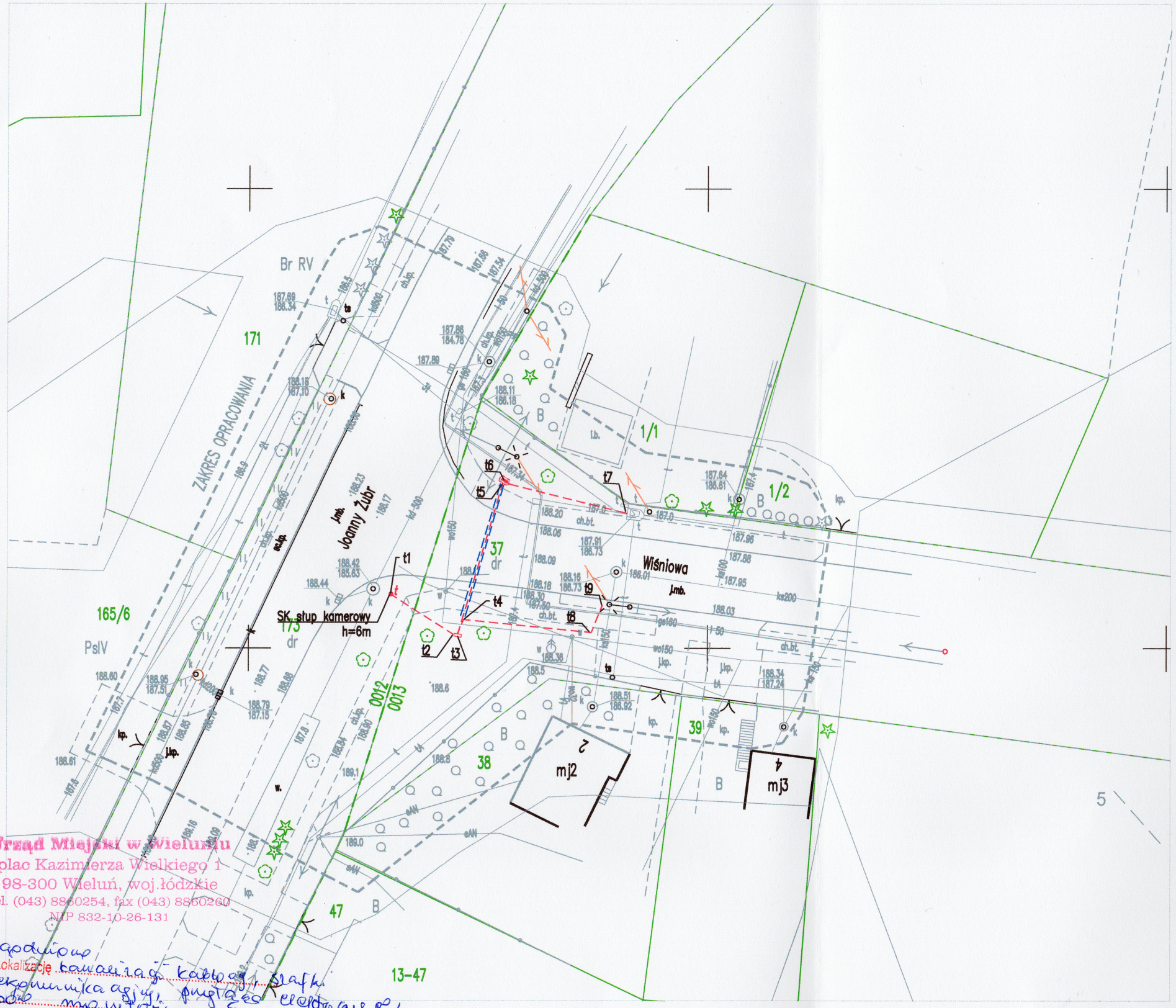

Urząd Miejski w Wieluniu
plac Kazimierza Wielkiego 1
98-300 Wieluń, woj.łódzkie
tel. (043) 8860254, fax (043) 8860260
NIP 832-10-26-131

uzgodniono
Lokalizację kanalizacji kablowej, szafki telekomunikacyjnej, przyłącza elektrycznego, słupa monitoringu CCTV na działce dr gm. obr. 13 ewid. 37, 277/2, 278, 96
na ulicy ..... w Wieluniu

uzgodniono zgodnie z decyzją

z dnia 08.12.2020 r. nr ZR.7220.1.99.2020

podpis

LEGENDA:

- Słup kamerowy
- Szafka systemu CCTV
- projektowana kanalizacja telekomunikacyjna
- przecisk/przewiert
- t1.. współrzędne geodezyjne punktów charakterystycznych

Mapa elektroniczna do celów projektowych zweryfikowana protokołem GNO.6640.1461.2020_1 z dn. 5.11.2020 w Powiatowym Ośrodku Dokumentacji Geodezyjnej i Kartograficznej w Wieluniu

skala mapy	1:500
Nazwa miejscowości	Wieluń
Identyfikator i nazwa jednostki ewidencyjnej	101709_4 Wieluń
Identyfikator i nazwa obrębu ewidencyjnego	101709_4.00013 Obręb 13 101709_4.00012 Obręb 12
Sekcja mapy zasadniczej	6.151.25.25.1.4
Nazwa układu współrzędnych prostokątnych płaskich	2000/18
Nazwa układu wysokości	Kronsztadt 60
Data sporządzenia mapy	2020-11-06
Mapę opracował	Geodeta uprawniony inż. Damian Marciniak upr. nr 20843

Za zgodność z oryginałem
mgr inż. Jacek Jachowicz
UPRAWNIENIA BUDOWLANE DO PROJEKTOWANIA I KIEROWANIA ROBOTAMI BUDOWLANYMI BEZ OGRANICZEŃ W SPECJALNOŚCI INSTALACYJNEJ W ZAKRESIE SIECI, INSTALACJI I URZĄDZEŃ TELEKOMUNIKACYJNYCH
nr ewid. LOD/2568/PWOT/15

LOKALIZACJA

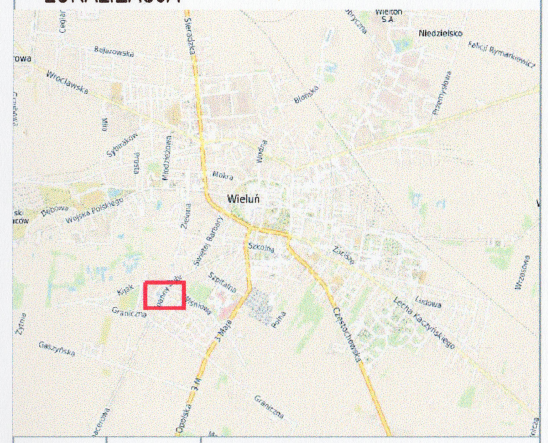

NUMER	DATA	TREŚĆ
1.	11.2020	Projekt budowlany

INWESTOR
GMINA WIELUŃ
Pl. Kazimierza Wielkiego 1
98-300 Wieluń

Jachowicz
INSTALACJE TELETECHNICZNE
PROJEKTOWANIE DORADZTWO
WIELUŃ UL.SZKOLNA 6
TEL. 0609 751 762, jacekjachowicz@gmail.com

OPRACOWAŁ
mgr inż. Jacek Jachowicz
LOD/2568/PWOT/15
PODPIS

TREŚĆ RYSUNKU
Budowa kanalizacji teletechnicznej, przyłącza telekomunikacyjnego, wiz i słupa monitoringu CCTV – ul. Wiśniowa skrz. z J.Żubr

SKALA
1:500

BRANŻA

NR PROJEKTU
JJ20201002

NR RYSUNKU
PZT.2

Powiatowy Zarząd Dróg w Wieluniu
98-300 Wieluń, ul. Fabryczna 7
tel./fax (043) 843 14 50
NIP 8321793770, Regon 730938540

DECYZJA NINIEJSZA
uprawomocniła się
w dniu 19.01.2020r.
i stała się wykonalna
/PODPIS/ A. Łuczak

Wieluń, dnia 02-11-2020r.

Znak: PZD.SD.4326.4.2020

D E C Y Z J A

Na podstawie art. 39 ust. 3, 3a ustawy z dnia 21 marca 1985r. o drogach publicznych (t.j. Dz. U. z 2020r. poz. 470 ze zm.) oraz art. 104 i art. 155 ustawy z dnia 14 czerwca 1960r. – kodeks postępowania administracyjnego (t.j. Dz. U. z 2020r. poz. 256 ze zm.) i uchwały Nr 602/13 Zarządu Powiatu w Wieluniu z dnia 29.11.2013r. w sprawie upoważnienia Kierownika Powiatowego Zarządu Dróg w Wieluniu do załatwiania indywidualnych spraw z zakresu administracji publicznej po rozpatrzeniu sprawy z wniosku z dnia 27.10.2020r. (doręczonego do PZD w dniu 30.10.2020r.) **pełnomocnika: Pan Jacek Jachowicz, ul. Szkolna 6, 98-300 Wieluń** w sprawie uzgodnienia lokalizacji słupa z kamerą monitoringu miejskiego CCTV z przyłączem w pasie drogi powiatowej Nr 4510E Wieluń – Toplin (działka nr ewid. 173) w miejscowości Wieluń, ul. Joanny Żubr, gm. Wieluń

z e z w a l a m

inwestorowi: Gmina Wieluń, pl. Kazimierza Wielkiego 1, 98-300 Wieluń na lokalizację słupa z kamerą monitoringu miejskiego CCTV z przyłączem w pasie drogi powiatowej Nr 4510E Wieluń – Toplin (działka nr ewid. 173) w miejscowości Wieluń, ul. Joanny Żubr, gm. Wieluń. Przyłącze należy wykonać rozkopem w poprzek drogi powiatowej w pasie zieleni i chodniku na długości ok. 3,2m i głębokości min. 1,0m poniżej rzędnej krawędzi jezdni drogi, zabezpieczając taśmą i zasypać piaskiem. W miejscu rozkopu chodnik należy odbudować z kostki betonowej na podbudowie z chudego betonu, odpowiednio zagęszczając, a pas zieleni należy ponownie obsiać trawą. Pas drogowy należy przywrócić do stanu pierwotnego. Realizację powyższego przedsięwzięcia należy uzgodnić z gestorami innych sieci pod kątem wystąpienia ewentualnych kolizji. Do uzgodnienia przedłożono kopię mapy syt.-wys. w skali 1:500 z naniesionym przebiegiem projektowanego słupa z kamerą, który należy wykonać na następujących warunkach:

1. Przed przystąpieniem do lokalizacji słupa z kamerą należy uzyskać w PZD w Wieluniu decyzję na zajęcie pasa drogowego drogi powiatowej Nr 4510E Wieluń – Toplin (działka nr ewid. 173) w miejscowości Wieluń, ul. Joanny Żubr, gm. Wieluń oraz decyzję ustalającą opłatę **coroczną** za umieszczenie w pasie drogowym urządzeń niezwiązanych z potrzebami zarządzania drogami lub potrzebami ruchu drogowego załączając do wniosku:
   a) projekt czasowej zmiany organizacji ruchu na czas prowadzenia robót.
   Zajmujący pas drogowy obowiązany jest zapewnić bezpieczne warunki ruchu w rejonie prowadzonych robót oraz przywrócić pas drogowy do poprzedniego stanu użyteczności, zgodnie z art. 40 ust. 15 w/w ustawy. Materiały odpadowe powstałe w wyniku wykonywania w/w robót zostaną zagospodarowane przez inwestora, z zachowaniem postanowień ustawy z dnia 14 grudnia 2012r. o odpadach (Dz.U.2020.797).
   W przypadku konieczności przełożenia uzgodnionego słupa z kamerą w związku z rozbudową drogi powiatowej przez zarządcę drogi, inwestor na własny koszt dokona przełożenia lub zabezpieczenia słupa, zgodnie z art. 39 ust. 5 w/w ustawy o drogach publicznych. Realizacja i koszty budowy związane z wykonywaniem powyższej inwestycji, jak i usunięcie powstałych kolizji w trakcie prowadzonych robót – należą do inwestora. W przypadku naruszenia praw osób trzecich, spowodowania awarii urządzeń obcych w trakcie prowadzonych robót, wypadków lub kolizji skutki ponosić będzie umieszczający uzgodnione powyżej urządzenie infrastruktury technicznej.
2. Wykonać **inwentaryzację powykonawczą** umieszczonego urządzenia w pasie drogowym.

U Z A S A D N I E N I E

Zgodnie z art. 39 ust. 1 pkt 1 ustawy o drogach publicznych zabronione jest lokalizowanie w pasie drogowym obiektów budowlanych, umieszczania urządzeń, przedmiotów i materiałów niezwiązanych z potrzebami zarządzania drogami lub potrzebami ruchu drogowego. Wyjątek stanowi zapis ust. 3 cyt. przepisu zgodnie z którym „w szczególnie uzasadnionych przypadkach lokalizowanie w pasie drogowym obiektów budowlanych lub urządzeń niezwiązanych z potrzebami zarządzania drogami lub potrzebami ruchu drogowego może nastąpić wyłącznie za zezwoleniem właściwego zarządcy drogi, wydawanym w drodze decyzji administracyjnej. Jednakże właściwy zarządca drogi może odmówić wydania zezwolenia

na umieszczenie w pasie drogowym urządzeń infrastruktury, o których mowa w ust. 1a, wyłącznie jeżeli ich umieszczenie spowodowałoby zagrożenie bezpieczeństwa ruchu drogowego, naruszenie wymagań wynikających z przepisów odrębnych lub miałoby doprowadzić do utraty uprawnień z tytułu gwarancji lub rękojmi w zakresie budowy, przebudowy lub remontu drogi".

Z przywołanych przepisów wynika jednoznacznie, iż ustawodawca w celu ochrony pasa drogowego przeznaczonego do prowadzenia ruchu lub postoju pojazdów oraz ruchu pieszych wprowadził zakaz umieszczania w nim w/w urządzeń. Warunkiem odstępstwa od tego zakazu jest wystąpienie w konkretnej sprawie szczególnie uzasadnionego przypadku.

W uznaniu administratora drogi w niniejszej sprawie zachodzą przesłanki określone w art. 39 ust. 3 ustawy o drogach publicznych, uzasadniające udzielenie zezwolenia na lokalizację słupa z kamerą monitoringu miejskiego CCTV z przyłączem w pasie drogi powiatowej Nr 4510E Wieluń – Toplin (działka nr ewid. 173) w miejscowości Wieluń, ul. Joanny Żubr, gm. Wieluń przy optymalnym wykorzystaniu pasa drogowego. Lokalizacja, o której mowa powyżej nie powinna wpływać negatywnie na funkcjonowanie układu drogowego pod warunkiem zachowania przez stronę wnioskującą ustaleń niniejszego zezwolenia.

Zgodnie z warunkami decyzji, przed przystąpieniem do robót i umieszczeniem urządzenia obcego niezwiązanego z zarządzaniem drogami lub potrzebami ruchu drogowego niezbędne jest wystąpienie strony z wnioskiem o wydanie przez zarządcę drogi decyzji, zarówno na prowadzenie robót i ustalenie za powyższe opłat, jak i ustalenie opłaty za umieszczenie w pasie drogowym w/w urządzenia w związku z przedmiotową decyzją.

Zgoda zarządcy drogi wyrażona w niniejszej decyzji nie jest równoznaczna z pozwoleniem na budowę, które powinno być uzyskiwane w trybie i na zasadach określonych w przepisach ustawy z dnia 7 lipca 1994r. Prawo Budowlane (t.j. Dz. U. z 2020r. poz. 1333). Niniejsze zezwolenie nie stanowi też zezwolenia na prowadzenie robót w pasie drogowym, o które strona powinna wystąpić do zarządcy drogi zgodnie z art. 40 ust. 1 pkt 1 ustawy z dnia 21 marca 1985r. o drogach publicznych.

Niniejsze uzgodnienie wymaga oceny pod kątem wystąpienia ewentualnych kolizji – z projektowanymi rozwiązaniami, jak i istniejącą infrastrukturą techniczną, uzbrojenia podziemnego – i nie zwalnia autora projektu z obowiązku starannego sporządzenia planu sytuacyjnego na kopii aktualnej mapy zasadniczej lub mapy jednostkowej przyjętej do państwowego zasobu geodezyjnego i kartograficznego.

Wydane przez zarządcę zezwolenie – w drodze decyzji administracyjnej, na podstawie określonych przepisów ustawy o drogach publicznych na lokalizację w pasie drogowym w/w urządzenia infrastruktury technicznej nie związanego z budową, przebudową, remontem, utrzymaniem i ochroną dróg jest dokumentem potwierdzającym uprawnienia inwestora zgodnie z art. 32 ust. 4 pkt 2 ustawy prawo budowlane **do dysponowania częścią pasa drogowego (działka nr ewid. 173)** w zakresie i na warunkach określonych w niniejszej decyzji.

POUCZENIE

Od niniejszej decyzji służy stronom odwołanie do Samorządowego Kolegium Odwoławczego w Sieradzu *w terminie 14 dni* od dnia jej otrzymania za pośrednictwem organu wydającego decyzję.

Zgodnie z treścią art. 127a Kpa strona może zrzec się prawa do wniesienia odwołania. W trakcie biegu terminu do wniesienia odwołania strona może zrzec się prawa do wniesienia odwołania wobec organu administracji publicznej, który wydał decyzję.

Z dniem doręczenia organowi administracji publicznej oświadczenia o zrzeczeniu się prawa do wniesienia odwołania przez ostatnią ze stron postępowania, decyzja staje się ostateczna i prawomocna.

z up. ZARZĄDU POWIATU
mgr Alicja Kozemień
Kierownik Powiatowego Zarządu Dróg
w Wieluniu

Otrzymują:

1. **Gmina Wieluń**
   pl. Kazimierza Wielkiego 1, 98-300 Wieluń
2. **Pan Jacek Jachowicz – pełnomocnik**
   ul. Szkolna 6, 98-300 Wieluń
3. **a/a**

KLAUZULA INFORMACYJNA

Zgodnie z art. 13 ust. 1 i 2 Rozporządzeniem Parlamentu Europejskiego i Rady (UE) 2016/679 z 27.04.2016r. w sprawie ochrony osób fizycznych w związku z przetwarzaniem danych osobowych i w sprawie swobodnego przepływu takich danych, zwane dalej RODO (Dz. Urz. UE L 119) informuję, iż:

1. Administratorem Państwa danych osobowych jest Powiatowy Zarząd Dróg w Wieluniu. Kontakt z Administratorem Danych Osobowych jest możliwy:
- telefonicznie: 43 843 14 50
- listownie: Powiatowy Zarząd Dróg w Wieluniu, ul. Fabryczna 7, 98-300 Wieluń
- e-mail: sekretariat@pzdwielun.pl

2. W Powiatowym Zarządzie Dróg w Wieluniu wyznaczony został Inspektor Ochrony Danych – Sławomir Mazur, z którym można skontaktować się pod numerem telefonu: 727931623 lub adresem e-mail: slawek6808@op.pl
3. Państwa dane osobowe będą przetwarzane w celu wypełnienia obowiązku prawnego ciążącego na administratorze na podstawie art. 6 ust. 1 lit. c RODO w ramach wszczęcia postępowania administracyjnego na podstawie z art. 61 § 1 ustawy z dnia 14 czerwca 1960r. - Kodeks postępowania administracyjnego (t. j. Dz. U. z 2020r. poz. 256 ze zm.) w sprawie lokalizacji urządzenia w pasie drogowym w związku z art. 39 ust. 3, 3a ustawy z dnia 21 marca 1985r. o drogach publicznych (t.j. Dz. U. z 2020r. poz. 470 ze zm.).
4. Państwa dane osobowe będą udostępniane podmiotom zewnętrznym tylko i wyłącznie w przypadkach przewidzianych przepisami prawa lub na podstawie umów powierzenia przetwarzania lub innych instrumentów prawnych zawieranych z podmiotami i organami publicznymi świadczącymi na rzecz Administratora usługi, z którymi wiąże się przetwarzanie danych osobowych dla których Administratorem Danych jest Powiatowy Zarząd Dróg w Wieluniu (odbiorcami danych są organy publiczne i podmioty będące stronami umów cywilno-prawnych o zawieranych przez Powiatowy Zarząd Dróg w Wieluniu).
5. Administrator Powiatowy Zarząd Dróg w Wieluniu nie przekazuje danych do państwa trzeciego lub organizacji międzynarodowej.
6. Dane osobowe, gromadzone w związku ze wszczęciem postępowania administracyjnego będą przechowywane przez czas niezbędny do realizacji celu, w jakim zostały zgromadzone, a po tym czasie przez okres niezbędny do wypełnienia obowiązków wynikających z ustawy z dnia 14 lipca 1983r. o narodowym zasobie archiwalnym i archiwach (Dz. U. z 2020, poz. 164) oraz Rozporządzenia Prezesa Rady Ministrów z dnia 18 stycznia 2011r. w sprawie instrukcji kancelaryjnej, jednolitych rzeczowych wykazów akt oraz instrukcji w sprawie organizacji i zakresu działania archiwów zakładowych (Dz. U. z 2011r., Nr 14, poz. 67). - 5 lat.
7. W związku z przetwarzaniem Państwa danych osobowych przysługuje Państwu:

a) prawo dostępu do treści swoich danych - korzystając z tego prawa mają Państwo możliwość pozyskania informacji, jakie dane, w jaki sposób i w jakim celu są przetwarzane,

b) prawo ich sprostowania - korzystając z tego prawa mogą Państwo zgłosić konieczność poprawienia niepoprawnych danych lub uzupełnienia danych wynikającą z błędu przy zbieraniu, czy przetwarzaniu danych,

c) prawo do ich usunięcia - korzystając z tego prawa mogą Państwo złożyć wniosek o usunięcie danych. W przypadku zasadności wniosku dokonamy niezwłocznego usunięcia danych. Prawo to nie dotyczy jednak sytuacji, gdy dane osobowe przetwarzane są do celów związanych z wywiązywaniem się z prawnych obowiązków administratora lub do wykonania zadania realizowanego w interesie publicznym lub w ramach władzy publicznej powierzonej administratorowi,

d) prawo do ograniczenia przetwarzania - korzystając z tego prawa mogą Państwo złożyć wniosek o jego ograniczenie, w razie kwestionowania prawidłowości, przetwarzanych danych. W przypadku zasadności wniosku możemy dane jedynie przechowywać, zaś dalsze przetwarzanie może odbyć się po ustaniu przesłanek uzasadniających ograniczenie przetwarzania,

e) prawo do przenoszenia danych - ma zastosowanie jedynie w przypadkach przetwarzania danych na podstawie zgody lub na podstawie umowy i w sposób zautomatyzowany; nie dotyczy przetwarzania, które jest niezbędne do wykonania zadania realizowanego w interesie publicznym lub w ramach sprawowania władzy publicznej powierzonej administratorowi,

f) prawo do wniesienia sprzeciwu - korzystając z tego prawa mogą Państwo w dowolnym momencie wnieść sprzeciw wobec przetwarzania Państwa danych, jeżeli są one przetwarzane na podstawie art. 6 ust. 1 lit e. Po przyjęciu wniosku w tej sprawie jesteśmy zobowiązani do zaprzestania przetwarzania danych w tym celu. W takiej sytuacji, po rozpatrzeniu Państwa wniosku, nie będziemy już mogli przetwarzać danych osobowych objętych sprzeciwem na tej podstawie, chyba, że wykażemy, iż istnieją ważne prawnie uzasadnione podstawy do przetwarzania danych, które według prawa uznaje się za nadrzędne wobec Państwa interesów, praw i wolności lub podstawy do ustalenia, dochodzenia lub obrony roszczeń,

g) prawo do cofnięcia zgody na ich przetwarzanie - wycofanie zgody przysługuje Państwu w dowolnym momencie, bez wpływu na zgodność z prawem dotychczasowego przetwarzania, tj. dokonanego przed cofnięciem zgody.

8. W przypadku powzięcia informacji o niezgodnym z prawem przetwarzaniu danych osobowych, przysługuje Państwu prawo wniesienia skargi do organu nadzorczego właściwego w sprawach ochrony danych osobowych Prezesa Urzędu Ochrony Danych Osobowych w Warszawie przy ul. Stawki 2, 00-193 Warszawa.
9. Podanie danych osobowych jest obligatoryjne w oparciu o przepisy prawa, a w pozostałym zakresie jest dobrowolne. Skutki odmowy podania danych określają przepisy prawa, a w szczególności odmowa podania danych może skutkować odmową wszczęcia postępowania lub załatwienia sprawy.
10. Państwa dane nie będą przetwarzane w sposób zautomatyzowany i nie będą profilowane.

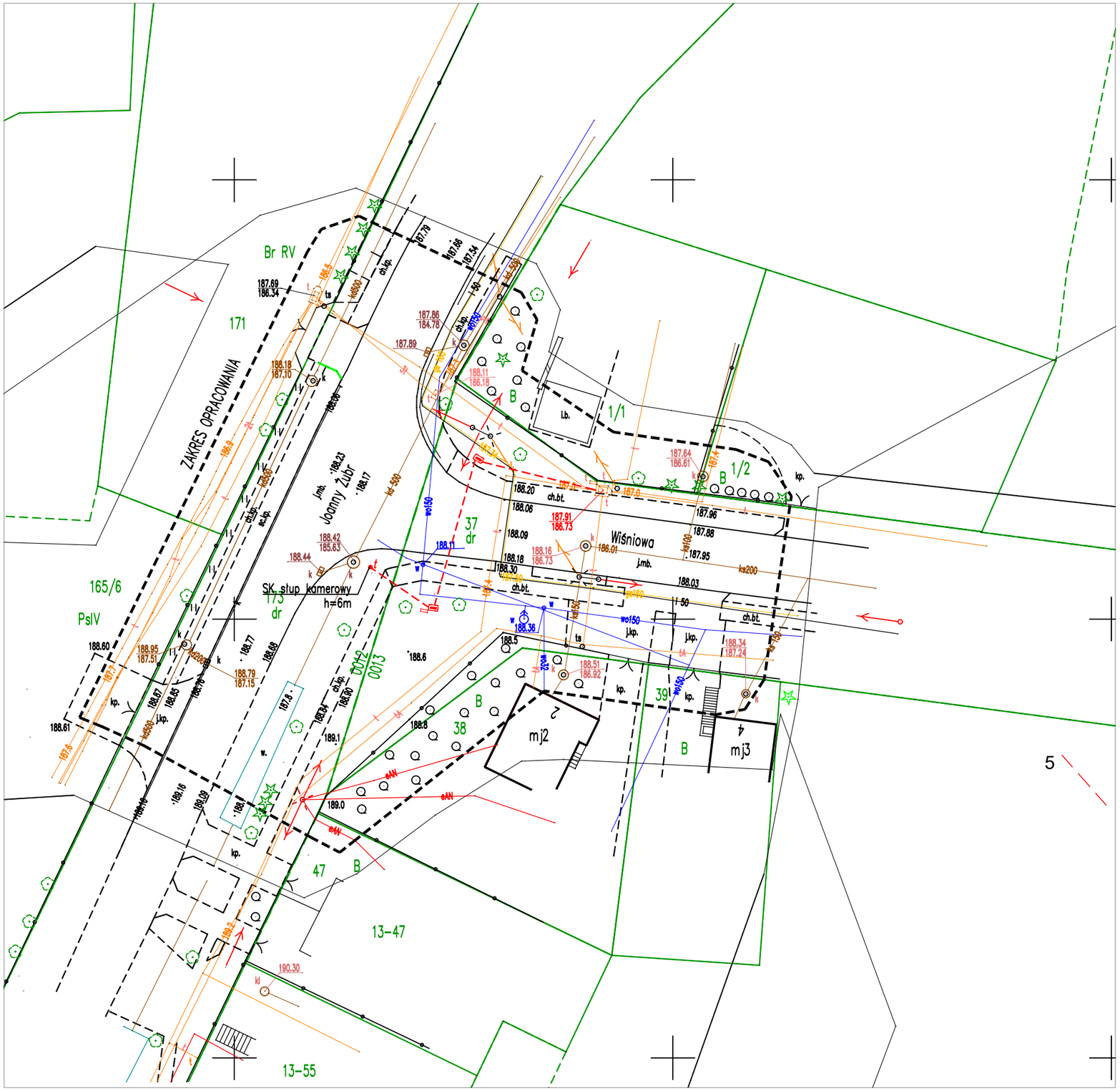

LEGENDA:

- Słup kamerowy
- Szafka systemu CCTV
- Studnia kablowa
- Istniejące linie telekomunikacyjne
- projektowane przyłącze telekomunikacyjne

LOKALIZACJA

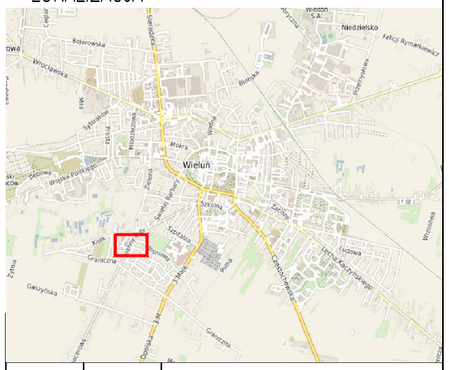

NUMER	DATA	TREŚĆ
1.	10.2020	Uzgodnienia

INWESTOR

GMINA WIELUŃ
Pl. Kazimierza Wielkiego 1
98-300 Wieluń

Jachowicz
INSTALACJE TELETECHNICZNE
PROJEKTOWANIE DORADZTWO
WIELUŃ UL. PROSTA 31
TEL. 0609 751 762 FAX. (043)843 13 07
jacekjachowicz@gmail.com

OPRACOWAŁ
mgr inz. Jacek Jachowicz
LOD/2568/PWOT/15

PODPIS
Jacek Jachowicz
Elektronicznie podpisany przez Jacek Jachowicz
Data: 2020.10.28 12:19:42 +01'00'

TREŚĆ RYSUNKU: Rozbudowa sieci telekomunikacyjnej systemu monitoringu miasta Wielunia

Słup i przyłącze kamery CCTV na skrz, ul. Joanny Żubr i Wiśniowej
Wieluń dz.ew. 12-173, 13-37

SKALA: 1:500

BRANŻA:

NR PROJEKTU: JJ20201002

NR RYSUNKU: PZD.1

GDDKiA

Generalna Dyrekcja Dróg
Krajowych i Autostrad
Oddział w Łodzi

Łódź, dnia 18 stycznia 2021 r.

O.Ł.Z-2.444.143.2020.tj

Jacek Jachowicz
98-300 Wieluń
ul. Szkolna 6

Odpowiadając na pismo z dnia 12 listopada 2020 r., Generalna Dyrekcja Dróg Krajowych i Autostrad Oddział w Łodzi informuje, że wyraża na objęcie monitoringiem obszaru przestrzeni publicznej w pasie drogi krajowej Nr 45 w obrębie skrzyżowania ulicy 3 Maja z ulicą Graniczną w Wieluniu w lokalizacji przedstawionej na załączonym rysunku.

Monitoring przestrzeni, którego dotyczy powyższa zgoda musi spełniać warunki określone w ustawie z dnia 10 maja 2018 r. o ochronie danych osobowych (Dz. U. 2019 poz. 1781), a w szczególności:

1. Za pomocą monitoringu można gromadzić dane zwykłe;
2. Gmina Wieluń, jako podmiot przetwarzający, przekaże do GDDKiA Oddział w Łodzi informacje o podmiocie, który został wyznaczony, jako Administrator Danych osób obserwowanych;
3. Gmina Wieluń przekaże do GDDKiA Oddział w Łodzi informację dotyczącą planowanych odbiorców danych osobowych;
4. Administrator i podmiot przetwarzający wdrożą odpowiednie środki techniczne i organizacyjne, aby zapewnić wymagany stopień bezpieczeństwa danych osobowych;
5. Podmiot przetwarzający na własny koszt zainstaluje urządzenia do monitoringu wizyjnego oraz zapewni umieszczenie stosownej informacji o objęciu obszaru pasa drogi krajowej monitoringiem wraz ze wskazaniem Administratora systemu;
6. W przypadku planowanego umieszczenia urządzeń monitorujących i niezbędnych informacji związanych z monitoringiem w pasie DK45 zastosowanie będą mieć przepisy art. 39 ust. 3 ustawy z dnia 21 marca 1985 r. o drogach publicznych (Dz.U. 2020 poz. 470 t.j. ze zm.).

p.o. Z-cy Dyrektora Oddziału
Magdalena Siejka

Sprawę prowadzi:
Tomasz Janikowski tel.: 664-95-23-11 e-mail: tjanikowski@lodz.gddkia.gov.pl

GDDKiA
Generalna Dyrekcja Dróg
Krajowych i Autostrad
Oddział w Łodzi

Łódź, dnia 12 maja 2021 r.

O.Ł.Z-2.444.66.2020.tj

Jacek Jachowicz
Ul. Szkolna 6
98-300 Wieluń

Generalna Dyrekcja Dróg Krajowych i Autostrad Oddział w Łodzi w odpowiedzi na Państwa pismo z dnia 24 stycznia 2020 r. w sprawie wyrażenia zgody na usytuowanie słupa z kamerą, szafką oraz odcinkiem kanalizacji w rejonie skrzyżowania drogi krajowej Nr 45 (ul. 3 Maja) z drogą gminną (ul. Graniczna), wyraża zgodę na umieszczenie urządzenia rejestrującego zgodnie z przedstawionym planem.

Jednocześnie zwracamy uwagę na konieczność dotrzymania wymogów dotyczących rejestrowania obrazów z kamer wynikających z przepisów RODO.

Szczegóły dotyczące montażu urządzeń na konstrukcji wsporczej należy uzgodnić z pracownikiem Obwodu Drogowego w Wieluniu, ul. Sieradzka 78, 98-300 Wieluń.

p.o. Z-cy Dyrektora Oddziału
Magdalena Siejka

Sprawę prowadzi:
Tomasz Janikowski tel.: 664-95-23-11 e-mail: tjanikowski@lodz.gddkia.gov.pl

FORMULARZ 1K v.2.0	Zapytanie nr/nr kabla:	**PKB/131290/20**
NAZWA Klienta :	GMINA WIELUŃ	
Pełny adres klienta:	*WIELUŃ, PLAC KAZIMIERZA WIELKIEGO 1*	
DOSTĘP DO KANALIZACJI KABLOWEJ ORANGE PO	*WIELUŃ*	
SZCZEGÓŁOWE WARUNKI TECHNICZNE WYDANE W DNIU:	18.12.2020	
DATA WAŻNOŚCI SZCZEGÓŁOWYCH WARUNKÓW TECHNICZNYCH:	18.06.2021	

Czas obowiązywania Umowy [lat]*	….

Wynik WT	POZYTYWNE	RA (rozwiązanie alternatywne)	NEGATYWNE
	X		

1. Opis przebiegu zamawianej kanalizacji kablowej RELACJA GŁÓWNA:	
1.1. Zakończenie A	
Nazwa użytkownika:	**GMINA WIELUŃ**
Adres zakończenia (kod pocztowy, miejscowość, ulica, nr domu) :	*studnia kablowa przed budynkiem Śląska 17 – S-WIE-A 02A/23*

1.2. Zakończenie B	
Nazwa użytkownika:	**GMINA WIELUŃ**
Adres zakończenia (kod pocztowy, miejscowość, ulica, nr domu) :	*studnia kablowa przy ul. Granicznej S-WIE-A06A/14/02*

1.3. Ogólny opis przebiegu zamawianej kanalizacji kablowej (dot. 1.1. – 1.2.)	*od studni kablowej przed budynkiem nr 17 na ul. Śląskiej wg załączonej mapy, wzdłuż ul. Joanny Żubr, Wiśniowej , Jesionowej do ul. Granicznej*

1.4. Sposób wykorzystania kanalizacji kablowej (dot. 1.1. – 1.2.)			
kabel światłowodowy Ø [mm]	**6,7 mm**	Typ kabla i producent:	**A-DQ(ZN) B2Y DRAKA**
kabel koncentryczny Ø [mm]		Typ kabla i producent:	

2. Wykaz załączników:
Załącznik 1 - Odgałęzienia szt.
Załącznik 2 - Nawiązania szt. ….
Załącznik 3 - zestawienie kabli i/lub rur w kanalizacji kablowej
Załącznik 4 -
Załącznik 5 -

3. Uwagi do Zapytania:

4. Odmowa wydania szczegółowych warunków technicznych - uzasadnienie

5. Osoba kontaktowa ze strony Orange Polska Detal :			
imię i nazwisko	e-mail	nr telefonu	uwagi
Elżbieta Piwowarska	elzbieta.piwowarska@orange.com	508 265 716	

6. Osoba wydająca szczegółowe warunki techniczne w Technicznej Obsłudze Klienta:			
imię i nazwisko	e-mail	nr telefonu	uwagi
Robert Setera	RobertAntoni.Setera@orange.com	519-126-313	

7. Osoba do współpracy w trybie roboczym (min. przy opracowaniu Projektu Technicznego)			
imię i nazwisko	e-mail	nr telefonu	uwagi
Robert Setera	RobertAntoni.Setera@orange.com	519-126-313	

8. Osoba upoważniona do zaakceptowania Projektu Technicznego			
imię i nazwisko	e-mail	nr telefonu	uwagi
Robert Setera	RobertAntoni.Setera@orange.com	519-126-313	

9. Kontakt (przedstawiciel Klienta) do współpracy w trybie roboczym ustalenia szczegółów fizycznego odbioru kanaliza			
imię i nazwisko	e-mail	nr telefonu	uwagi
Jarosław Surma, Jacek Jachowicz		605940945 609751762	

10. Kontakt (przedstawiciel Klienta) w sprawie dostępu do kanalizacji w celu wykonania prac doraźnych i prac planowych oraz zgłaszania uszkodzeń kanalizacji mogących mieć wpływ na stan kabli/reklamacji technicznych			
adres	e-mail	nr telefonu	uwagi
		(0) xxx xxx xxx (xx) xxx xx xx	

11. Osoba kontaktowa ze strony Klienta			
imię i nazwisko	e-mail	nr telefonu	uwagi
Jarosław Surma		605940945	

12. Uwagi do wydanych szczegółowych warunków technicznych:

12.1 Wszelkie prace, jakie będą wykonywane przez lKlienta lub podwykonawców działających w jego imieniu na Kanalizacji kablowej i/lub Kanalizacji pierwotnej Orange Polska, muszą spełniać i być zgodne z wymaganiami nw. Norm Zakładowych Orange Polska i być wykonywane wyłącznie pod nadzorem pracowników Orange Polska :
• ZN-96 TP S.A. – 011 – Telekomunikacyjna kanalizacja kablowa – Ogólne wymagania techniczne;
• ZN-96 TP S.A. – 012 – Telekomunikacyjna kanalizacja kablowa – Kanalizacja pierwotna. Wymagania i badania;
• ZN-96 TP S.A. – 013 – Telekomunikacyjna kanalizacja kablowa – Kanalizacja wtórna i rurociągi kablowe. Wymagania i badania;
• ZN/10 TP S.A. – 022 – Telekomunikacyjna kanalizacja kablowa – Przywieszki identyfikacyjne. Wymagania i badania;
• ZN-96 TP S.A. – 023 – Telekomunikacyjna kanalizacja kablowa – Studnie kablowe. Wymagania i badania;
• oraz normami i dokumentami związanymi i wynikającymi z powyższych punktów oraz zmianami do nich.

Powyższe Normy rozpowszechnia Departament Centrum Badawczo-Rozwojowe, Zakład Informacji Naukowo-Technicznej, Adres: ul. Obrzeźna 7, 02-691 Warszawa,
tel. 0 22 857 40 09, fax 0 22 857 99 86.

12.2 Projekt Techniczny, podlegający akceptacji, powinien być przekazany w ilości egzemplarzy określonej w piśmie przewodnim załączonym do niniejszych szczegółowych warunków technicznych.

12.3 Warunkiem rozpoczęcia prac instalacyjnych jest zaakceptowanie przez Orange Polska Projektu Technicznego oraz podpisanie przez obie strony Umowy na dostęp do kanalizacji kablowej Orange Polska . oraz zgłoszenie dostępu do kanalizacji kablowej na odpowiedni adres dostępny w Załączniku Adresowym Umowy Szczegółowej.
W trakcie wykonywania instalacji wykonawca na placu budowy powinien obowiązkowo posiadać zaakceptowany Projekt Techniczny i numer zgłoszenia dostępu do kanalizacji.

12.4 Budowa przyłączy do budynku i nawiązania do kanalizacji Orange Polska powinny spełniać wszystkie wymagania ustawy z dnia 7 lipca 1994 r. - Prawo budowlane (t.j. Dz. U. z 2010 r. Nr 243 poz.1623 z późn. zm.," i zgodnie z normą ZN-96 TPS.A. – 012,
• na każde nawiązanie wykonywane do studni Orange Polska Klient zobowiązany jest do dostarczenia 1 egz. powykonawczej inwentaryzacji geodezyjnej.
• nawiązanie do studni Orange Polska powinno być tak wykonane, aby nie utrudniało dostępu do istniejących kabli teletechnicznych
• Projekt Techniczny należy uzgodnić zgodnie wymaganiami prawa budowlanego.
• zaleca się, aby roboty budowlano – montażowe były wykonywane przez firmy specjalizujące się w robotach teletechnicznych, które posiadają udokumentowane doświadczenie w wykonywaniu prac o podobnym zakresie rzeczowym.
• przed przystąpieniem do prac budowlanych należy powiadomić pisemnie lub mailowo Orange Polska z podaniem imiennie osoby sprawującej funkcje techniczne na budowie
• po zakończeniu prac budowlanych należy dokonać odbioru technicznego przy udziale przedstawiciela Orange Polska i przekazać dokumentację powykonawczą osobie wskazanej w Protokole Odbioru Wykonanych Prac
• koszty prac związanych z nawiązaniem do studni kablowych Orange Polska ponosi Inwestor.
• w przypadku uszkodzenia sieci teletechnicznej Inwestor zostanie obciążony kosztami awarii oraz kosztami wynikającymi z przerwy eksploatacyjnej.

12.5 W przypadku konieczności przebudowy Kanalizacji kablowej OPL, w której umieszczone są kable telekomunikacyjne lub Kanalizacji wtórnej Zamawiającego/Korzystającego, z przyczyn niezależnych od OPL, a w szczególności:
* na skutek realizacji wydanych decyzji administracyjnych;
* w przypadkach określonych w art. 39 ustawy z dnia 21 marca 1985 r. o drogach publicznych
* z powodu roszczeń osób trzecich, dysponujących tytułem prawnym do nieruchomości, przez którą przebiega Kanalizacja kablowa OPL, w której umieszczone są kable telekomunikacyjne lub Kanalizacja wtóra Zamawiającego/Korzystającego.

12.6 Zamawiający/Korzystający będzie zobowiązany do wykonania przebudowy swojej infrastruktury (kable telekomunikacyjne/kanalizacja wtórna) we własnym zakresie i na własny koszt.
* Prace związane z przebudową kabli Zamawiający/Korzystający wykonuje pod Nadzorem OPL.
* Przebudowa sieci Zamawiający/Korzystający nie wymaga przygotowania przez Niego Projektu Technicznego, a nowa Relacja będzie udostępniona Zamawiającemu/Korzystającemu w cenie Relacji pierwotnej.

13. Inne Uwagi

13.1. W przypadku, gdy odpowiedź na WT jest negatywna, ale zawiera rozwiązanie alternatyne i/lub częściowe Klient może złożyć nowe zamówienie, którego zakres rzeczowy jest zgodny z rozwiązaniem alternatywnym i/lub częściowym - **nowe zamówienie powinno wpłynąć do Orange Polska w ciągu 5 dni roboczych od otrzymania informacji o wyniku WT.** Brak nowego zamówienia w określonym terminie zostanie uznany za brak akceptacji zaproponowanego rozwiązania alternatywnego i/lub częściowego i rezygnację z usługi.
13.2. Projekt Techniczny do uzgodnienia należy przesłać w wersji elektronicznej na adres Opiekuna Klienta w ciągu 3**0 dni roboczych** od daty wydania niniejszych warunków technicznych.
13.3. Przed upływem 30-dniowego terminu rezerwacji Klient może wystąpić z wnioskiem o przedłużenie terminu rezerwacji zasobów o kolejnych **21 dni roboczych.**
13.4. Po uzgodnieniu wersji elektronicznej Projektu Technicznego, do akceptacji należy dostarczyć 4 egzemplarze wersji papierowej uzgodnionego Projektu i jego wersję elektroniczną (z akceptacją elektroniczną) na płycie CD; dokumenty te należy dostarczyć na adres: .....
w kopercie z wyraźnym napisem „Projekt Techniczny dla dzierżawy Kanalizacji Kablowej"

Orange Polska (Orange Polska Spólka Akcyjna) następca prawny Telekomunikacji Polskiej S.A (TP)

Załącznik nr 3 do Formularza 1K		**Zapytanie nr/ nr kabla:**	**PKB/131290/20**
Sieć miejscowa:	*WIELUŃ*		

ZESTAWIENIE KABLI I/LUB RUR W KANALIZACJI KABLOWEJ ORANGE

Tabela nr 1

Lp.	Przebieg relacji				Długość [m]	Ilość kabli OA w otworze	Suma średnic kabli lub rur kanalizacji wtórnej [mm]	Wewn. średnica rur kanalizacji pierwotnej [mm]	Nr otworu	Zajętość otworu (w, cz)*
	Adres administracyjny (budynek/ nr działki)	Oznaczenie studni	Adres administracyjny (budynek/ nr działki)	Oznaczenie studni						
1	WIELUŃ, ŚLĄSKA	S-WIE-A02A/19	WIELUŃ, ŚLĄSKA	WIELUŃ/A-A10	16,0	1	6,7	100	1	cz
2	WIELUŃ, ŚLĄSKA	WIELUŃ/A-A10	WIELUŃ, ŚLĄSKA	WIELUŃ/A-A11	47,5	1	6,7	100	1	cz
3	WIELUŃ, ŚLĄSKA	WIELUŃ/A-A11	WIELUŃ, ŚLĄSKA	WIELUŃ/A-A12	42,3	1	6,7	100	1	cz
4	WIELUŃ, ŚLĄSKA	WIELUŃ/A-A12	WIELUŃ, ŻUBR	WIELUŃ/A-A13	50,0	1	6,7	100	1	cz
5	WIELUŃ, ŻUBR	WIELUŃ/A-A13	WIELUŃ, ŻUBR	WIELUŃ/A-A14	51,0	1	6,7	100	1	cz
6	WIELUŃ, ŻUBR	WIELUŃ/A-A14	WIELUŃ, ŻUBR 12	WIELUŃ/A-A15	50,5	1	6,7	100	1	cz
7	WIELUŃ, ŻUBR 12	WIELUŃ/A-A15	WIELUŃ, ŻUBR 14	WIELUŃ/A-A16	50,0	1	6,7	100	1	cz
8	WIELUŃ, ŻUBR 14	WIELUŃ/A-A16	WIELUŃ, ŻUBR	WIELUŃ/A-A17	51,0	1	6,7	100	1	cz
9	WIELUŃ, ŻUBR	WIELUŃ/A-A17	WIELUŃ, ŻUBR 18	WIELUŃ/A-A18	51,5	1	6,7	100	1	cz
10	WIELUŃ, ŻUBR 18	WIELUŃ/A-A18	WIELUŃ, ŻUBR 20	WIELUŃ/A-A19	44,0	1	6,7	100	1	cz
11	WIELUŃ, ŻUBR 20	WIELUŃ/A-A19	WIELUŃ, ŻUBR 22	WIELUŃ/A-A20	39,0	1	6,7	100	1	cz
12	WIELUŃ, ŻUBR 22	WIELUŃ/A-A20	WIELUŃ, ŻUBR 24	WIELUŃ/A-A21	49,0	1	6,7	100	1	cz
13	WIELUŃ, ŻUBR 24	WIELUŃ/A-A21	WIELUŃ, ŻUBR 26	WIELUŃ/A-A22	51,0	1	6,7	100	1	cz
14	WIELUŃ, ŻUBR 26	WIELUŃ/A-A22	WIELUŃ, ŚW. BARBARY	WIELUŃ/A-A23	24,5	1	6,7	100	1	cz
15	WIELUŃ, ŚW. BARBARY	WIELUŃ/A-A23	WIELUŃ, ŚW. BARBARY	WIELUŃ/A-A24	25,0	1	6,7	100	1	cz
16	WIELUŃ, ŚW. BARBARY	WIELUŃ/A-A24	WIELUŃ, ŻUBR	WIELUŃ/A-A25	10,0	1	6,7	100	1	cz
17	WIELUŃ, ŻUBR	WIELUŃ/A-A25	WIELUŃ, ŻUBR	WIELUŃ/A-A26	12,0	1	6,7	100	1	cz
18	WIELUŃ, ŻUBR	WIELUŃ/A-A26	WIELUŃ, ŻUBR	WIELUŃ/A-A27	15,5	1	6,7	100	1	cz
19	WIELUŃ, ŻUBR	WIELUŃ/A-A27	WIELUŃ, ŻUBR 31	WIELUŃ/A-A28	25,0	1	6,7	100	1	cz
20	WIELUŃ, ŻUBR 31	WIELUŃ/A-A28	WIELUŃ, ŻUBR 31	WIELUŃ/A-A29	5,0	1	6,7	100	1	cz
21	WIELUŃ, ŻUBR 31	WIELUŃ/A-A29	WIELUŃ, ŻUBR 31	WIELUŃ/A-A30	55,0	1	6,7	100	1	cz
22	WIELUŃ, ŻUBR 31	WIELUŃ/A-A30	WIELUŃ, ŻUBR 33	WIELUŃ/A-A31	66,0	1	6,7	100	1	cz
23	WIELUŃ, ŻUBR 33	WIELUŃ/A-A31	WIELUŃ, ŻUBR 33	WIELUŃ/A-A32	8,0	1	6,7	100	1	cz
24	WIELUŃ, ŻUBR 33	WIELUŃ/A-A32	WIELUŃ, ŻUBR 35	WIELUŃ/A-A33	78,0	1	6,7	100	1	cz
25	WIELUŃ, ŻUBR 35	WIELUŃ/A-A33	WIELUŃ, ŻUBR 37	WIELUŃ/A-A34	30,0	1	6,7	100	1	cz
26	WIELUŃ, ŻUBR 37	WIELUŃ/A-A34	WIELUŃ, ŻUBR	WIELUŃ/A-A35	20,0	1	6,7	100	1	cz
27	WIELUŃ, ŻUBR	WIELUŃ/A-A35	WIELUŃ, WIŚNIOWA	WIELUŃ/A-A36	41,0	1	6,7	100	1	cz
28	WIELUŃ, WIŚNIOWA	WIELUŃ/A-A36	WIELUŃ, WIŚNIOWA 7	S-WIE-A06A/1	84,0	1	6,7	100	1	cz
29	WIELUŃ, WIŚNIOWA 7	S-WIE-A06A/1	WIELUŃ, WIŚNIOWA 10	S-WIE-A06A/2	19,0	1	6,7	100	1	cz
30	WIELUŃ, WIŚNIOWA 10	S-WIE-A06A/2	WIELUŃ, WIŚNIOWA 14	S-WIE-A06A/3	23,5	1	6,7	100	1	cz
31	WIELUŃ, WIŚNIOWA 14	S-WIE-A06A/3	WIELUŃ, WIŚNIOWA 18	S-WIE-A06A/4	35,0	1	6,7	100	1	cz
32	WIELUŃ, WIŚNIOWA 18	S-WIE-A06A/4	WIELUŃ, WIŚNIOWA 18	S-WIE-A06A/5	11,0	1	6,7	100	1	cz
33	WIELUŃ, WIŚNIOWA 18	S-WIE-A06A/5	WIELUŃ, WIŚNIOWA 20	S-WIE-A06A/6	14,5	1	6,7	100	1	cz
34	WIELUŃ, WIŚNIOWA 20	S-WIE-A06A/6	WIELUŃ, JESIONOWA 11	S-WIE-A06A/7	51,0	1	6,7	100	1	cz
35	WIELUŃ, JESIONOWA 11	S-WIE-A06A/7	WIELUŃ, JESIONOWA	S-WIE-A06A/8	34,5	1	6,7	100	1	cz
36	WIELUŃ, JESIONOWA	S-WIE-A06A/8	WIELUŃ, JESIONOWA	S-WIE-A06A/9	54,5	1	6,7	100	1	cz
37	WIELUŃ, JESIONOWA	S-WIE-A06A/9	WIELUŃ, JESIONOWA	S-WIE-A06A/10	14,0	1	6,7	100	1	cz

38	WIELUŃ, JESIONOWA	S-WIE-A06A/10	WIELUŃ, JESIONOWA 6	S-WIE-A06A/11	49,0	1	6,7	100	1	cz
39	WIELUŃ, JESIONOWA 6	S-WIE-A06A/11	WIELUŃ, JESIONOWA 8	S-WIE-A06A/12	27,5	1	6,7	100	1	cz
40	WIELUŃ, JESIONOWA 8	S-WIE-A06A/12	WIELUŃ, JESIONOWA	S-WIE-A06A/13	10,4	1	6,7	100	1	cz
41	WIELUŃ, JESIONOWA	S-WIE-A06A/13	WIELUŃ, AKACJOWA 1	S-WIE-A06A/14	9,5	1	6,7	100	1	cz
42	WIELUŃ, AKACJOWA 1	S-WIE-A06A/14	WIELUŃ, JESIONOWA D96	WIELUN/OST/01399	12,0	1	6,7	100	1	cz
43	WIELUŃ, JESIONOWA D96	WIELUN/OST/01399	WIELUŃ, JESIONOWA D96	WIELUN/OST/01401	81,0	1	6,7	100	1	cz
				Łączna długość udostępnionych otworów w kanalizacji teletechnicznej [m]	**1538,2**					

Tabela nr 2

L.p.	Średnice kabli lub rur kanalizacji wtórnej [mm]	Zsumowane długości kabli lub rur osłonowych w ramach każdej z sum średnic	Długości obliczeniowe
1.	6,70	1538,20	1539,00
2.			
3.			
…			

Zaakceptowano zestawienie w Tabeli nr 1 i Tabeli nr 2

* w - wolna, cz - częściowo zajęta

18.12.2020 Robert Setera KOREKTA
data podpis