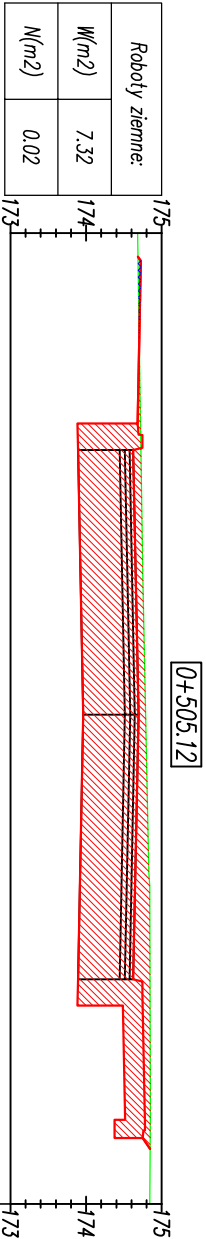


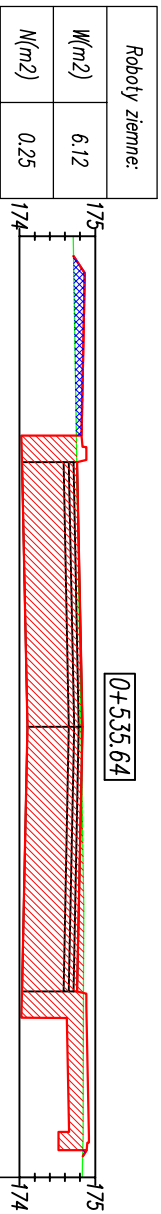
Roboty ziemne:	
W(m2)	5.48
N(m2)	1.13

Odsunięcia od osi	-3.20	0.00	-3.83
Rzędne drogi	174.42	174.35	174.46
Różnica rzędnych	0.41	0.26	0.10
Rzędne terenu	174.06	174.08	174.36



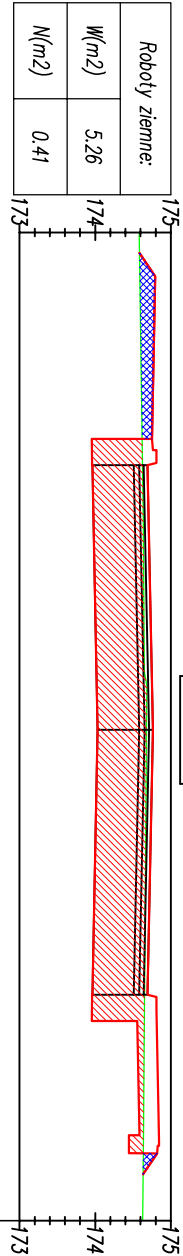
Roboty ziemne:	
W(m2)	7.32
N(m2)	0.02

Odsunięcia od osi	-3.20	0.00	-3.50
Rzędne drogi	174.62	174.69	174.62
Różnica rzędnych	0.02	0.10	0.22
Rzędne terenu	174.73	174.79	174.85



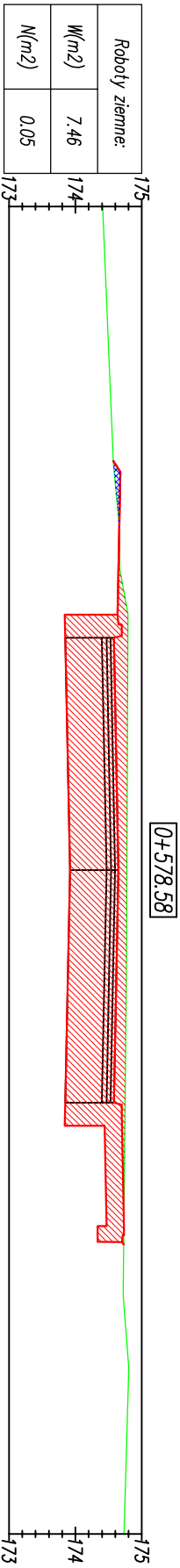
Roboty ziemne:	
W(m2)	6.12
N(m2)	0.25

Odsunięcia od osi	-3.20	0.00	-3.50
Rzędne drogi	174.88	174.83	174.88
Różnica rzędnych	0.13	0.02	0.08
Rzędne terenu	174.75	174.76	174.85



Roboty ziemne:	
W(m2)	5.26
N(m2)	0.41

Odsunięcia od osi	-3.20	0.00	-3.50
Rzędne drogi	174.81	174.76	174.89
Różnica rzędnych	0.19	0.06	0.04
Rzędne terenu	174.62	174.63	174.85



Roboty ziemne:	
W(m2)	7.46
N(m2)	0.05

Odsunięcia od osi	-3.20	0.00	-3.50
Rzędne drogi	174.70	174.65	174.58
Różnica rzędnych	0.09	0.13	0.12
Rzędne terenu	174.79	174.77	174.75

Roboty ziemne:	
Wykop	
Nasyt	

Instal Projekt mgr inż. Mariusz Kościelny			
NIP 832 193 25 10		ul. Św. Barbary 26	
tel. 510 215 840		98-300 Wieluń	
Stadium:	PROJEKT BUDOWLANY – branża DROGOWA		
Temat:	Budowa drogi wewnętrznej wraz z przebudową drogi powiatowej – ul. Jagiełły, przebudową drogi gruntyj – ul. Długosza oraz budowę zjazdu z ul. Długosza i ul. Jagiełły, kanalizację deszczową, oświetleniem ulicznym oraz siecią kanalizacji sanitarnej i wodociągowej w ramach inwestycji pn. „Uzbrojenie terenów przemysłowych na osiedlu Ukrońca w Wieluniu”.		
Nazwa rys:	Przekroje poprzeczne		
Adres:	Wieluń obr. nr 2, dz.nr 1, 28, 60/2, 60/8, 4/1, 32/3, 54, 57, 60/5		
Projektant:	mgr inż. Adam Morawicki	LOD/0871/P00D/08	
Sprawdził:	mgr inż. Tomasz Stasiak	LOD/0872/P00S/08	
Inwestor:	GMINA WIELUŃ pl. Kazimierza Wielkiego 1 98–300 Wieluń		SKALA 1 : 100
			08.2016 D5/8