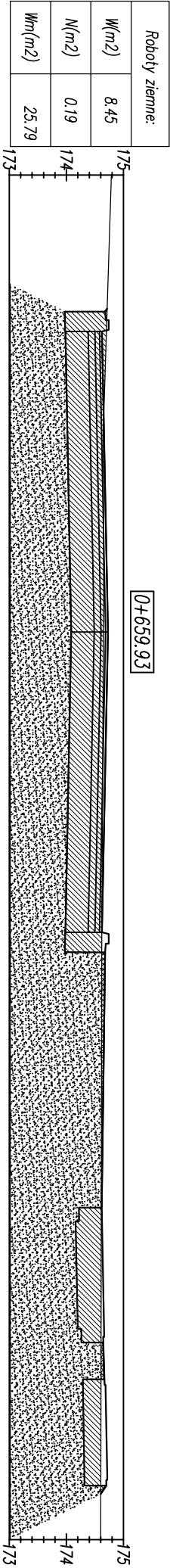
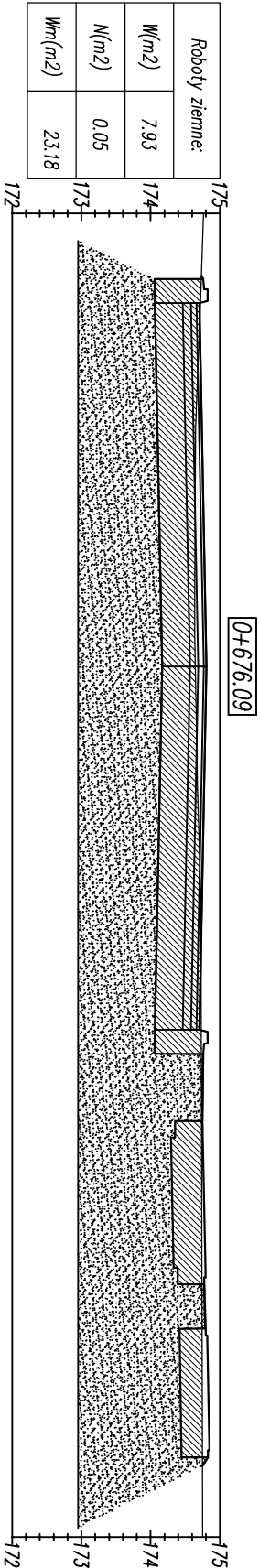


Odsunięcia od osi	-5.25	0.00	5.25
Rzędne drogi	174.39	174.50	174.39
Różnica rzędnych	-0.01	0.10	-0.04
Rzędne terenu	174.40	174.39	174.43




Odsunięcia od osi	-5.25	0.00	5.25
Rzędne drogi	174.62	174.73	174.62
Różnica rzędnych	-0.08	0.08	0.00
Rzędne terenu	174.70	174.65	174.62



Odsunięcia od osi	-5.25	0.00	5.25
Rzędne drogi	174.70	174.81	174.70
Różnica rzędnych	-0.02	0.16	-0.03
Rzędne terenu	174.72	174.64	174.73

Roboty ziemne:	
WYKOP	
NASYP	
WYMIANA GRUNTU	

		ul. Św. Barbary 26, 98-300 Wielun		tel./fax 43/8439341 tel. 506151165 tel. 506151166	
Stadium: projekt wykonawczy		BRANŻA: drogowa			
Adres inwestycji		Wielun, ul. Seradbska (DK45), ul. Ciepłownicza, ul. Wyszowska (DK74), ul. Popielskiej, ul. 18-go Stycznia (DW408)			
Obiekt	Budowa drogi zbiorczej od ulicy Seradbskiej do ul. 18 Stycznia				
Inwestor	Burmistrz Wielunia, Gmina Wielun, p.l.K.Wielkiego 1, 98-300 Wielun				
Nazwa rysunku	PRZEKROJE POPRZECZNE – ul. Ciepłownicza				
FUNKCJA	imię i nazwisko nr uprawnień, izba		podpis		
Projektant Br.Drogowa	mgr inż. ADAM MORAWIAK upr. do proj. bez ogr. w spec. drogowej upr.projekt. L00/0871/P000/08				
Skala	1:100	Data opracowania	12.2016	Nr rys.	W10/9