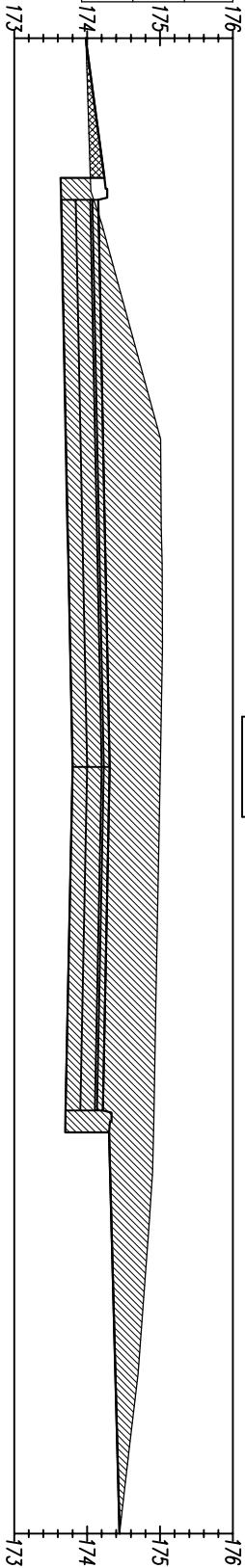
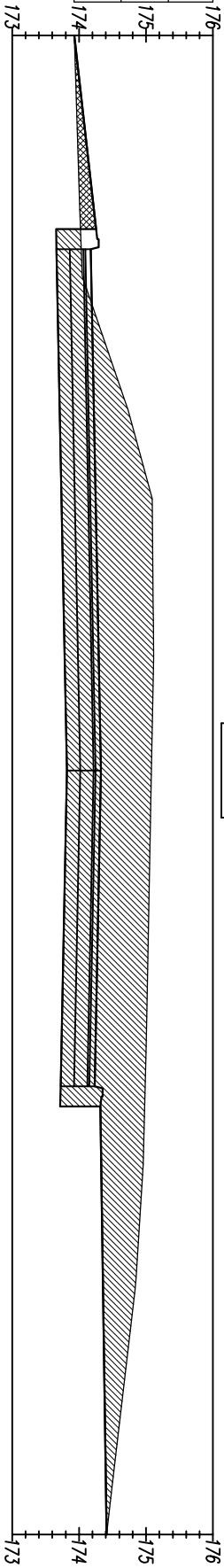


Roboty ziemne:	
W(m2)	16.69
N(m2)	0.18



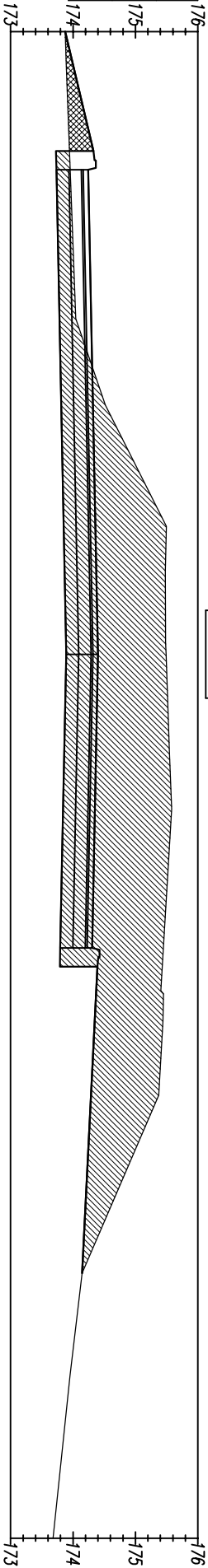
Odsunięcia od osi	PLN(m)	7.75
Rzędne drogi	174.31	0.00
Różnica rzędnych	-0.69	
Rzędne terenu	175.00	

Roboty ziemne:	
W(m2)	17.42
N(m2)	0.34




Odsunięcia od osi	PLN(m)	9.65
Rzędne drogi	174.17	-7.78
Różnica rzędnych	0.14	
Rzędne terenu	174.03	

Roboty ziemne:	
W(m2)	19.32
N(m2)	0.37



Odsunięcia od osi	PLN(m)	7.25
Rzędne drogi	174.24	-7.78
Różnica rzędnych	0.29	
Rzędne terenu	173.95	

Roboty ziemne:	
WYKOP	
NASYP	
WYMIANA GRUNTU	

		ul. Św. Barbary 26, 98-300 Wielun		tel./fax 43/8439341 tel. 506151165 tel. 506151166	
Stadium: projekt wykonawczy		BRANŻA: drogowa			
Adres inwestycji		Wielun, ul. Seradocka(DK45), ul. Cieplownicza, ul. Wyszowska(DK74), ul. Papieluski, ul. 18-go Stycznia(DMK83)			
Obiekt		Budowa drogi zbiorczej od ulicy Seradockiej do ul. 18 Stycznia			
Inwestor		Burmistrz Wielunia, Grmno Wielun, p.k.Wielkiego 1, 98-300 Wielun			
Nazwa rysunku		PRZEKROJE POPRZECZNE-ul. Błońska			
FUNKCJA		imię i nazwisko nr uprawnień, izba		podpis	
Projektant Br.Drogowa		mgr inż. ADAM MORAWIAK upr. do proj. bez ogr. w spec. drogowej upr.projekt. LOD/0871/P000/08			
Skala		1:100		Data opracowania	
		12.2016		Nr rys.	
		W10/39			