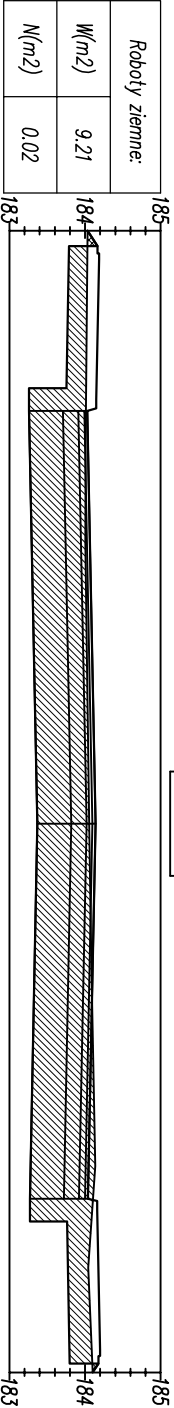
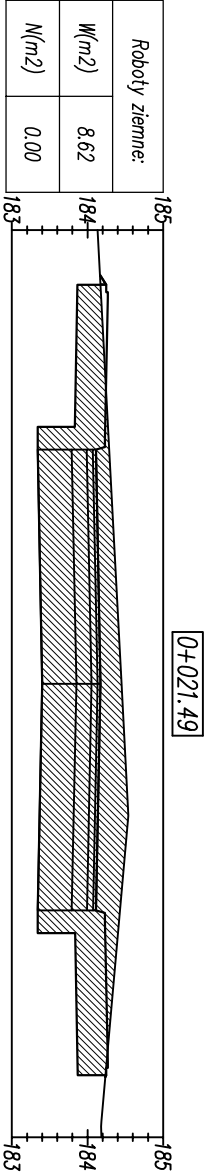


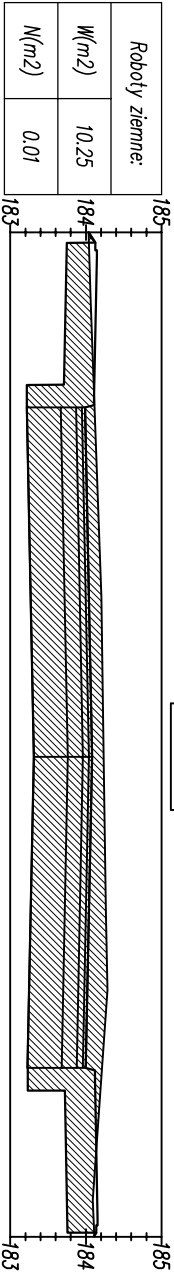
Odsunięcia od osi	-3.00	0.00	3.00
Rzędne drogi	184.23	184.29	184.23
Różnica rzędnych	-0.16	-0.15	-0.10
Rzędne terenu	184.40	184.44	184.33



Odsunięcia od osi	-5.46	0.00	4.96
Rzędne drogi	184.03	184.14	184.04
Różnica rzędnych	0.02	0.08	-0.07
Rzędne terenu	184.01	184.06	184.11




Odsunięcia od osi	0.00	3.00
Rzędne drogi	184.17	184.11
Różnica rzędnych	-0.28	-0.32
Rzędne terenu	184.45	184.43



Odsunięcia od osi	-4.62	0.00	4.12
Rzędne drogi	183.99	184.08	184.00
Różnica rzędnych	-0.12	-0.15	-0.21
Rzędne terenu	184.11	184.23	184.21

Roboty ziemne:	
WYKOP	
NASYP	
WYMIANA GRUNTU	

		ul. Św. Barbary 26, 98-300 Wielun		tel./fax 43/8439341 tel. 506151165 tel. 506151166	
Stadium: projekt wykonawczy		BRANŻA: drogowa			
Adres inwestycji		Wielun, ul. Seradzką(Kr45), ul. Ciepłowicza, ul. Wyszowska(Kr74), ul. Rypieckie, ul. 18-go Stycznia(DM48)			
Obiekt	Budowa drogi zbiorczej od ulicy Seradzkiej do ul. 18 Stycznia				
Inwestor	Burmistrz Wielunia, Grmo Wielun, p.k.Wielkiego 1, 98-300 Wielun				
Nazwa rysunku	PRZEKROJE POPRZECZNE-ul. Podchorążych				
FUNKCJA	imię i nazwisko nr uprawnień, izba		podpis		
Projektant Br.Drogowa	mgr inż. ADAM MORAWAK upr. do proj. bez ogr. w spec. drogowej upr.projekt. LOD/0871/P000/08				
Skala	1:100	Data opracowania	12.2016	Nr rys.	W10/36