

Dokumentację budowy sieci kanalizacji sanitarnej
w pasie drogi nr 4545E na odc. Małownice-Stokanice

uzgodniono pismem znak: PZD-50.6630.11.2016

z dnia 19.10.2016r.

Kierownik
Zarządu
mgr inż. Andrzej Wielebny

MAPA DO CELÓW PROJEKTOWYCH
SKALA 1: 500
Arkusz nr 13

1. Układ współrzędnych "1965"
2. Poziom odniesienia Kransztadt "60"
3. Mapa wykonana na podstawie mapy wektorowej i sekcji nr 131.421.022, 131.421.024, 131.421.072.

Mapa aktualna jest na dzień 19-12-2015 r.
Mapę uzgodniono w ZUP
Granice działek są zgodne z ewidencją gruntów
W zakresie opracowania służebności gruntowych nie ujawniono.
Identyfikator zgłoszenia: GNO.6640.1757.2015

Wykonawca mapy
nie odpowiada za
podziemnych nie
i nie wskazanych

Lz oznac
w ba

ZISPINI H. i D. Gędek s.c.
97-300 Piotrków Trybunalski
ul. Białego 9
mgr inż. Katarzyna Olejniczak

LEGENDA:
— RUROCIĄG GRAWITACYJNY
— RUROCIĄG TŁOCZNY
○ P POMPOWNIA ŚCIEKÓW
— PROPONOWANE ZASILANIE
— ELEKTROENERGETYCZNE POMPOWNI
— LINIA REGULACYJNA - FAS
— DROGOWY DROGI POWIATOWEJ DZ
NR EWID. 834/4 I 834/5 OBRĘB
MAŁOWICE

ZALĄCZNIK - SKALA 1:1000

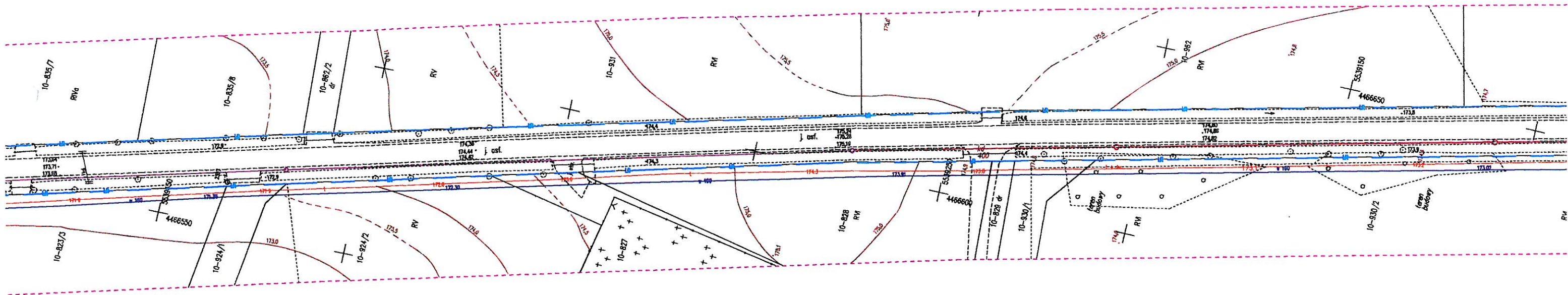
63

Dokumentacja budowy sieci kanalizacji sanitarnej
 w pasie dla pol. IV 4545E odc. Masłowice - Skorzewice
 uzgodniono pismem znak: PZD-SP.6630 M 2016
 z dnia 18.10.2016
 kierownik Powiatowego
 Zarządu Dłg w Masłowie
 Podpis
 mgr inż. Krzysztof Krzemiecki


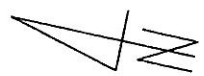
Arkusz nr 13

ZISPIN H. I D. Gędek s.c.
 97-700 Piotrków Trybunalski
 ul. Słowackiego 9
 mgr inż. Katarzyna Olejniczak

LEGENDA:
 — RURCIECIĄ GRAWITACYJNY
 — RURCIECIĄ TŁOCZNY
 ○ POMPOWNIA ŚCIEKÓW
 — PROPONOWANE ZASILANIE
 ELEKTROENERGETYCZNE POMPOWNI
 — LINIA REGULACYJNA - PAS
 DROGOWY DROGI POWIATOWEJ DZ.
 NR EVID. 834/3 OBRĘB MASŁOWICE



zemia arkuszy map
 nr 18
 Arkusz nr 15
 Arkusz nr 13
 Arkusz nr 10
 grzenice



Dokumentacja techniczna sieci wodociągowej sanitacyjnej
 w parcie drogi pow. na USUSE-od Mielonice-Starzenice
 uzgodniono pismem: znak: PZD-SD-6630/M. 2016
 z dnia 18-10-2016 r.

Kierownik Powiatowego
 Zarządu Dróg Wielkopolski
 podpis
 mgr Alicja Kozłowska

MAPA DO CELÓW
 SKALA 1: 500

Arkusz nr 9
 1. Układ współrzędnych "1965"
 2. Poziom odniesienia Krasztadt "60"
 3. Mapa wykonana na podstawie mapy
 Mapa aktualna jest na dzień 18-10-2016 r.
 Mapę uzgodniono w ZUP
 Granice działek są zgodne z
 w zakresie opracowania stud
 Identyfikator zgłoszenia: G

Wykonawca map
 nie odpowiada
 za podane
 nie wstrzą

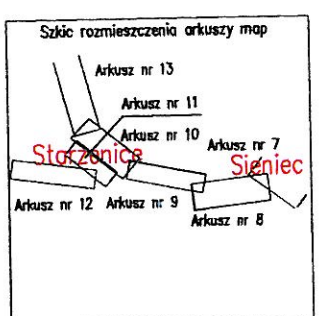
MAPA DO CELÓW PROJEKTOWYCH
 SKALA 1: 500

Arkusz nr 10

1. Układ współrzędnych "1965"
 2. Poziom odniesienia Krasztadt "60"
 3. Mapa wykonana na podstawie mapy wektorowej i sekcji nr 131.421.072, 131.421.073, 131.421.083.

Mapa aktualna jest na dzień 19-12-2015 r.
 Mapę uzgodniono w ZUP
 Granice działek są zgodne z ewidencją gruntów
 W zakresie opracowania służebności gruntowych nie ujawniono.
 Identyfikator zgłoszenia: GNO.6640.1757.2015

województwo łódzkie
 powiat wielki
 gmina Wielun
 obręb Starzenice
 ID zgłoszenia GNO.6640.1757.2015



Wykonawca mapy ART-GEO-MOTO
 nie odpowiada za brak na mapie urządzeń
 podziemnych nie zgłoszonych do ewidencjonacji
 i nie wskazanych przez instytucje branżowe.

Lz oznaczenie użytku gruntowego nie ujawnionego
 w bazie ewidencji gruntów i budynków

06-01-2016r.
 (data)

ZISPIN H. D. Gedeck s.c.
 97-300 Piotrków Trybunalski
 ul. Słowackiego 9
 mgr inż. Katarzyna Olejniczak

- LEGENDA:
- RUROCIĄG GRAWITACYJNY
 - RUROCIĄG TŁOCZNY
 - P POMPOWIA ŚCIEKÓW
 - PRZEPONOWANE ZASILANIE
 - ELEKTROENERGETYCZNE POMPOWNI
 - LINIA REGULACYJNA - PAS
 - DROGOWY DROGI POWIATOWEJ DZ NR EWID. 383 OBRĘB STARZENICE

