

MAPA DO CELÓW PROJEKTOWYCH
SKALA 1: 500

Arkusz nr 17

1. Ukł. od współrzędnych "1965"
2. Poziom odniesienia Kronsztadt "60"
3. Mapa wykonana na podstawie mapy wektorowej i sekcji nr 131 243.222, 131 243.223, 131 243.224

Mapa aktualna jest na dzień 19-12-2015 r.
Mapę uzgodniono w ZUOP
Granice działek zgodne z ewidencją gruntów.
W zakresie opracowania służeń gruntowych nie ujawniono.
Identyfikator zgłoszenia GND 6640.1757.2015

Województwo łódzkie
powiat wieluński
gmina Wąsosz
osiedle mieszkaniowe "Młociszewo"
mgr inż. Wojciech Gawęcki
Wspólna 44
NIP 657-101-30-45, Reg. 290549528

06-01-2016r.
(data)

Wskazanie użytku gruntowego nie ujawniono
w bazie ewidencji gruntów i budynków

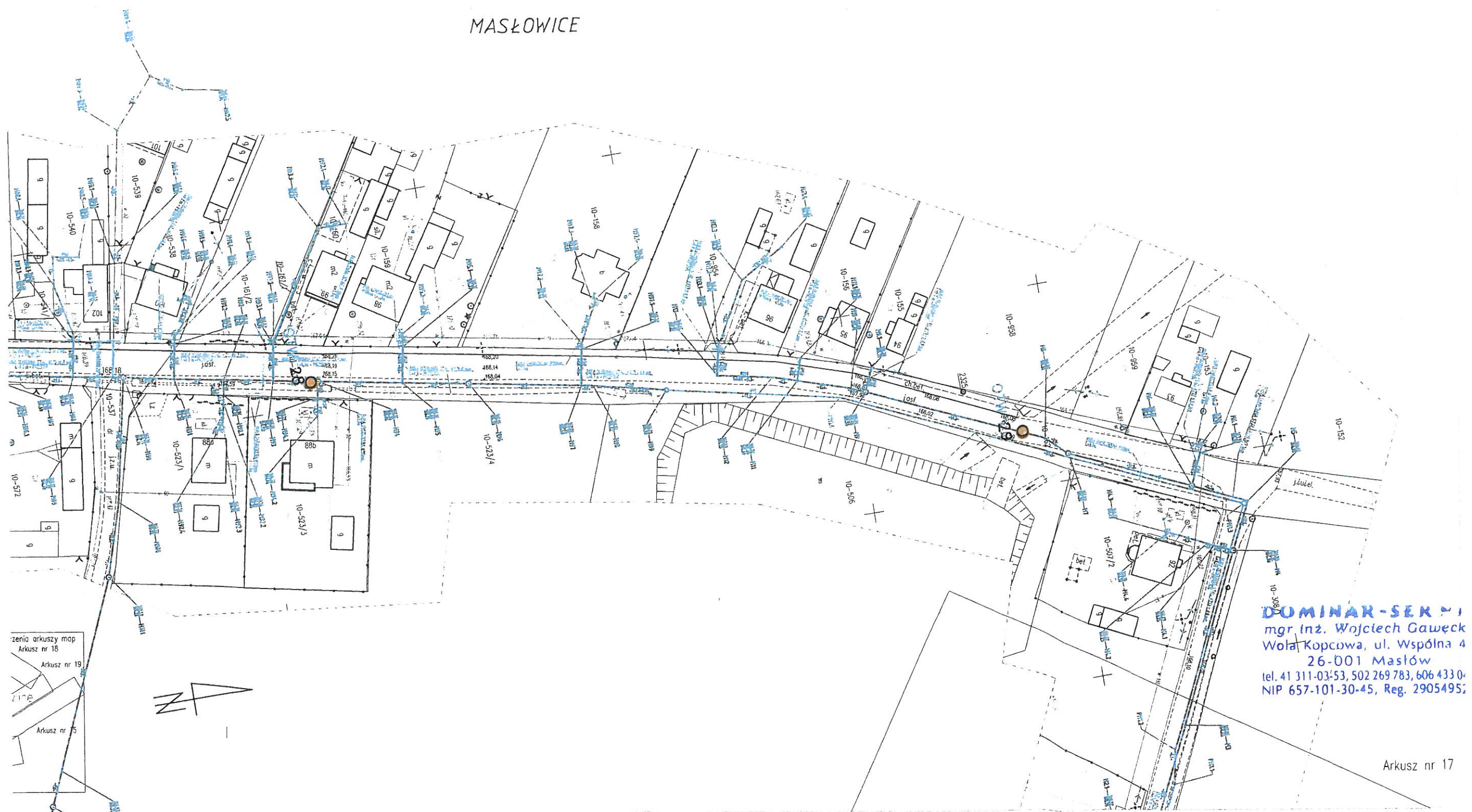
Arkusz nr 16
Arkusz nr 14

LZ : w bozie ewidencji gruntów i budynków

Arduus 14

STAROSTWO POWIATOWE
w Wieluniu

MASŁOWICE



Arkusz nr 17

STAROSTWO POWIATOWE
w Wieluniu

MAPA DO CELÓW PROJEKTOWYCH
SKALA 1: 500

Arkusz nr 18

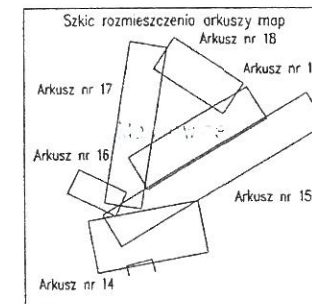
1. Układ współrzędnych "1965"
2. Poziom odniesienia Kronsztadt "60"
3. Mapę wykonano na podstawie mapy wektorowej i sekcji nr 131.243.222.

Mapa aktualna jest na dzień 19-12-2015 r.
Mapę uzgodniono w ZUP.
Granice działek zgodne z ewidencją gruntów.
W zakresie opracowania służeń gruntowych nie ujawniono.
Identyfikator zgłoszenia: GNO.6640.1757.2015

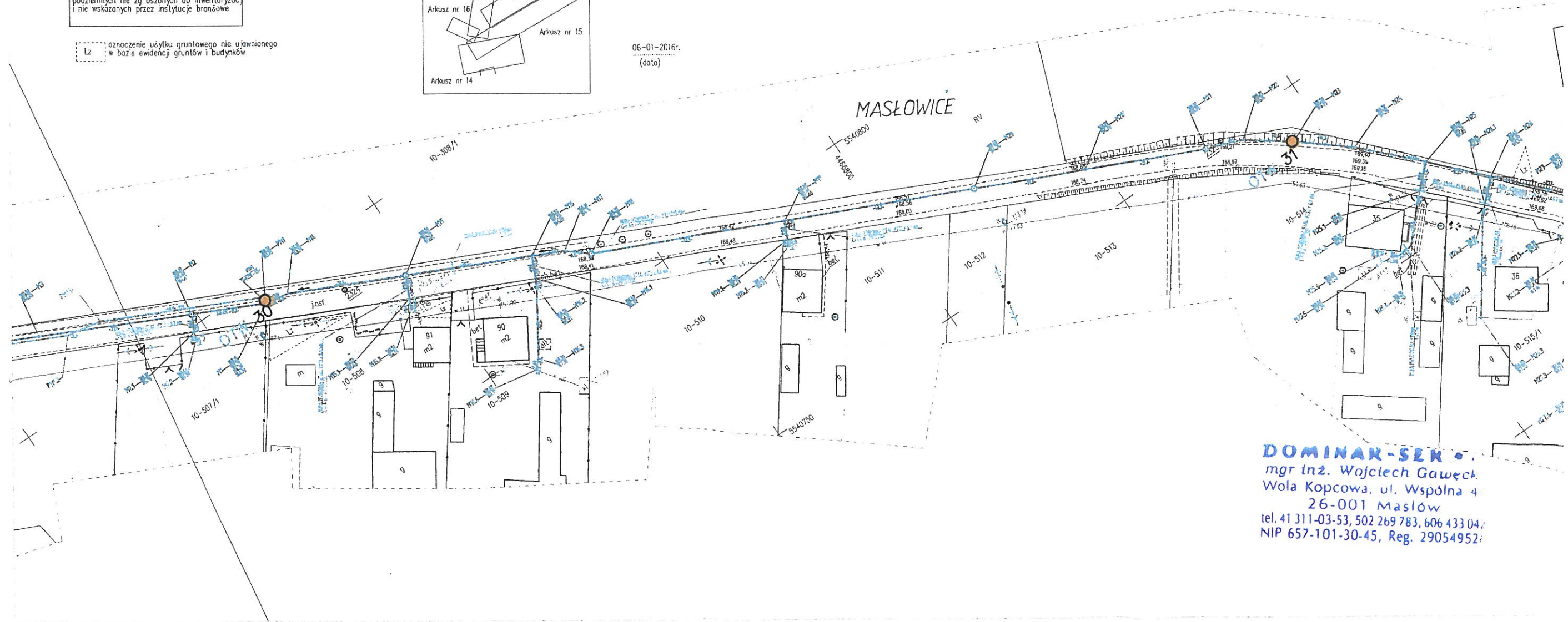
województwo łódzkie
powiat wieluński
gmina Wieluń
obszar Jod owieci - Masłowice
ID zgłoszenia GNO.6640.1757.2015

Wykonawca mapy ART-GEO-MOTO
nie odpowiada za brak na mapie urządzeń
podziemnych nie zgłoszonych do inwentaryzacji
i nie wskazanych przez instytucje branżowe.

Lz oznaczenie użytku gruntowego nie ujawnionego
w bazie ewidencji gruntów i budynków



06-01-2016r.
(data)



DOMINAR-SER
mgr inż. Wojciech Gawęcki
Wola Kopcowa, ul. Wspólna 4
26-001 Masłów
tel. 41 311-03-53, 502 269 783, 606 433 042
NIP 657-101-30-45, Reg. 29054952