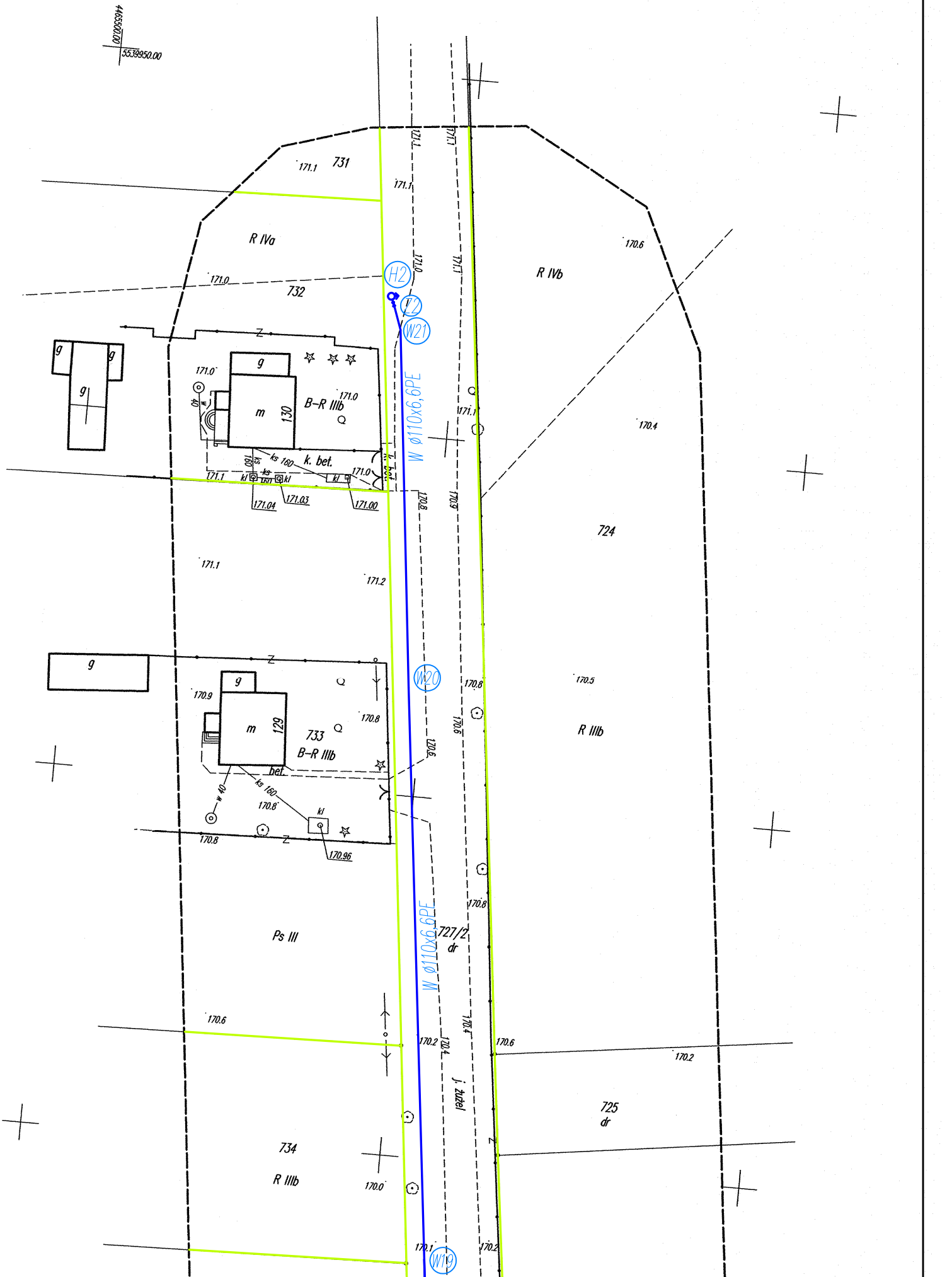
4465500.00
5539950.00
731
171.1
171.1
171.1
171.1
R IVa
171.0
732
171.0
171.1
H2
Z2
W21
R IVb
170.6
g
g
g
g
171.0
w 40
m
130
B–R IIIb
171.0
171.1
W ø110x6,6PE
170.4
k. bet.
ks 160
ks 160
ks
kl
kl
kl
171.1
171.0
171.04
171.03
171.00
170.8
170.9
724
171.1
171.2
Z
g
g
170.9
m
129
733
B–R IIIb
170.8
W20
170.8
170.6
170.6
170.5
R IIIb
bet.
ks 160
w 40
170.8
kl
170.8
170.96
Z
Ps III
W ø110x6,6PE
727/2
dr
170.8
170.6
170.4
170.2
170.4
170.6
170.2
j. żużel
725
dr
734
R IIIb
170.0
170.1
W19
170.2

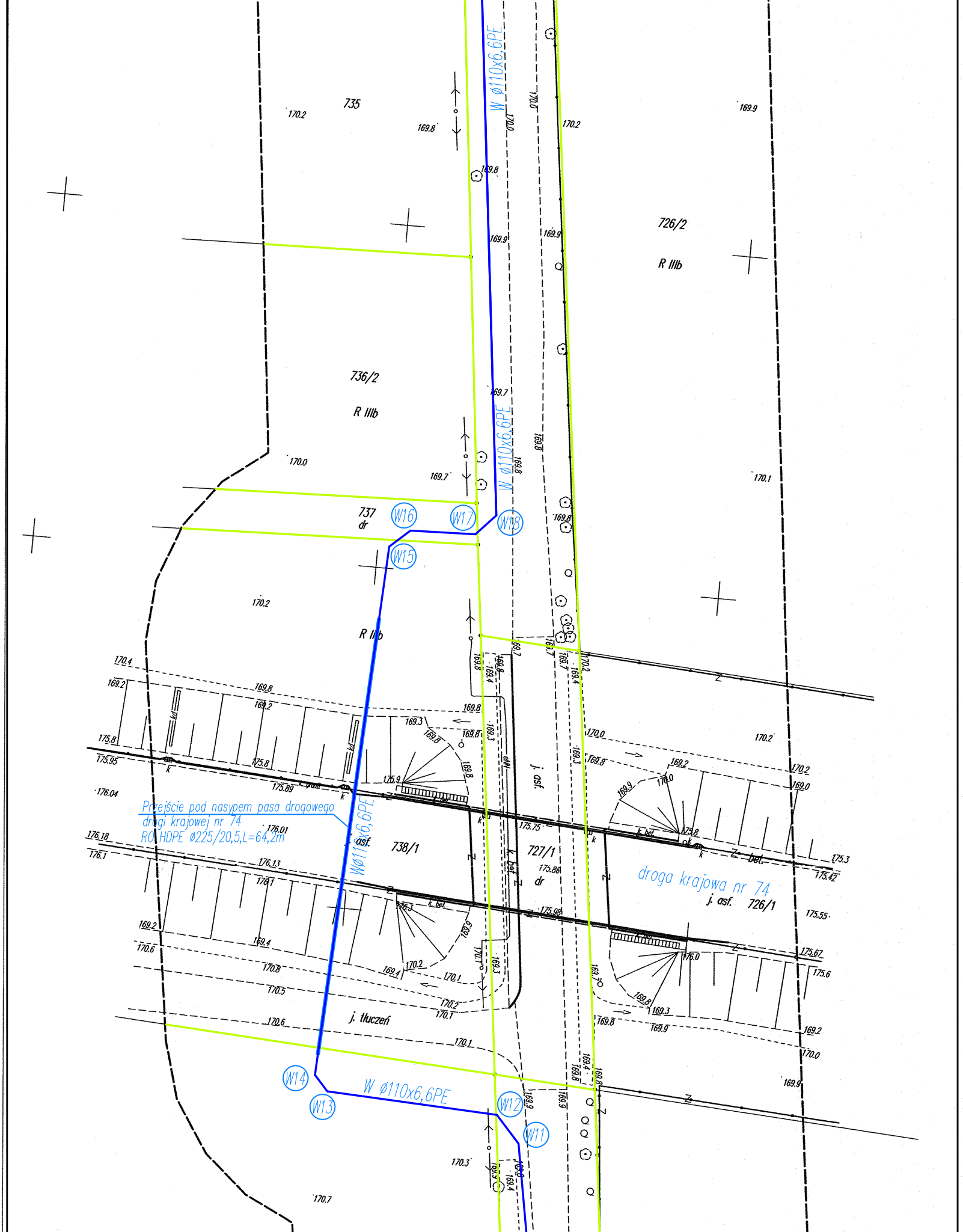
W ø110x6,6PE
735
170.2
169.8
170.0
170.0
170.2
169.9
169.8
169.9
169.9
726/2
R IIIb
736/2
R IIIb
169.7
W ø110x6,6PE
169.8
169.8
170.0
169.7
170.1
169.8
737
dr
W16
W17
W18
W15
170.2
R IIIb
170.4
169.2
169.8
169.2
169.8
169.3
169.8
169.3
175.8
175.95
175.8
175.89
176.04
k
k. gran.
176.9
j. asf.
170.0
170.2
169.2
170.0
170.2
169.0
169.9
175.8
k. bet.
Przejście pod nasypem pasa drogowego
drogi krajowej nr 74
RO HDPE ø225/20,5,L=64,2m
176.18
176.01
176.1
asf.
738/1
Wø110x6,6PE
175.75
727/1
175.86
dr
droga krajowa nr 74
j. asf.
726/1
175.3
175.42
175.55
176.13
176.1
176.3
k. bet.
175.98
175.67
175.6
176.0
169.2
170.6
169.4
170.8
170.5
169.4
170.2
170.1
170.2
170.1
j. tłuczeń
170.6
170.1
169.8
169.3
169.8
169.9
169.2
170.0
169.9
W14
W13
W ø110x6,6PE
W12
W11
170.3
170.7

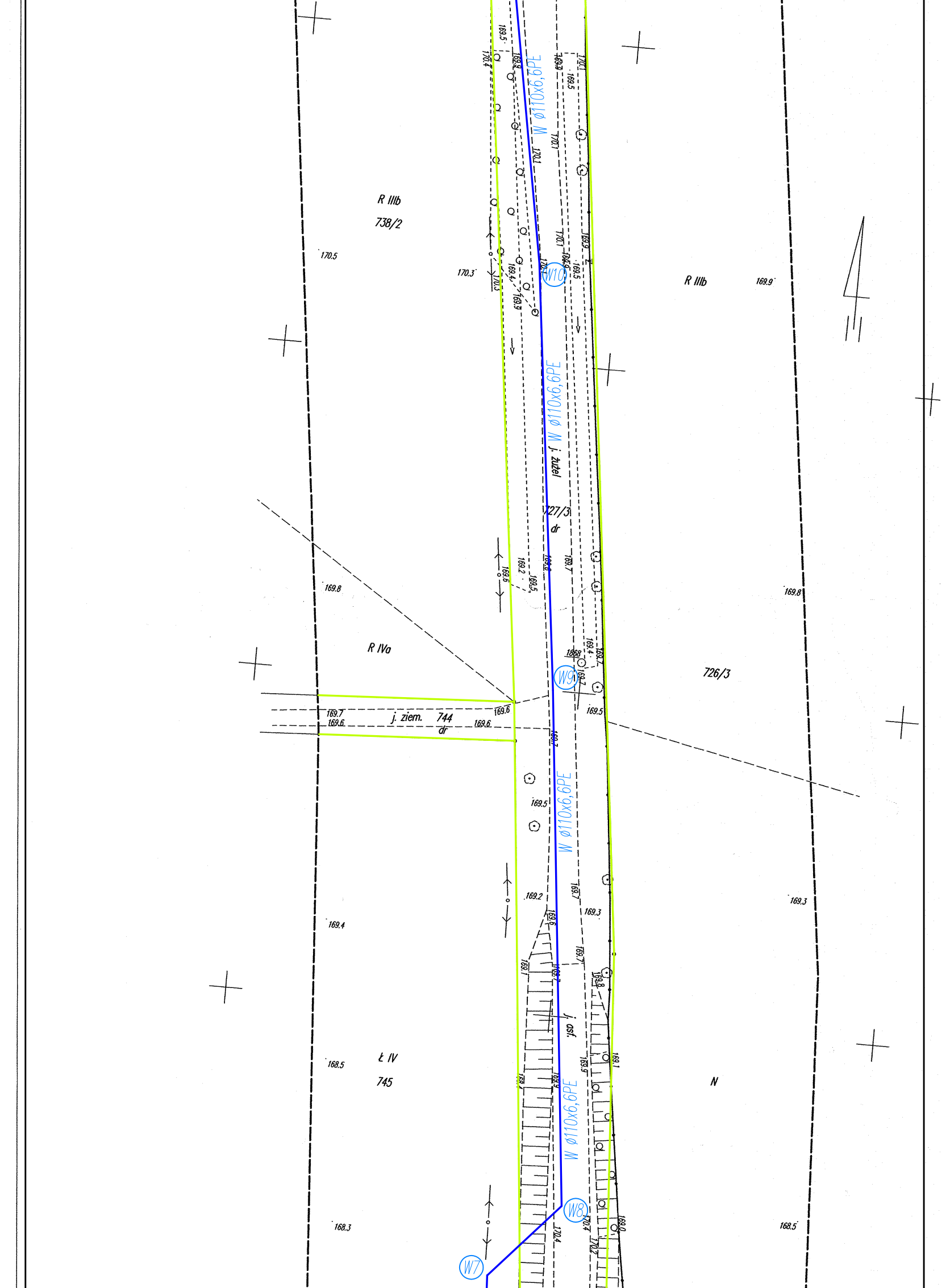
R IIIb
738/2
170.5
170.3
W ø110x6,6PE
W10
R IIIb
169.9
W ø110x6,6PE
j. tuzel
727/3
dr
169.8
R IVa
169.8
1868
W9
726/3
169.7
169.6
j. ziem. 744
dr
169.6
169.6
169.5
169.5
W ø110x6,6PE
169.2
169.3
169.4
169.3
j. asf.
Ł IV
745
168.5
N
W ø110x6,6PE
W8
W7
168.3
168.5

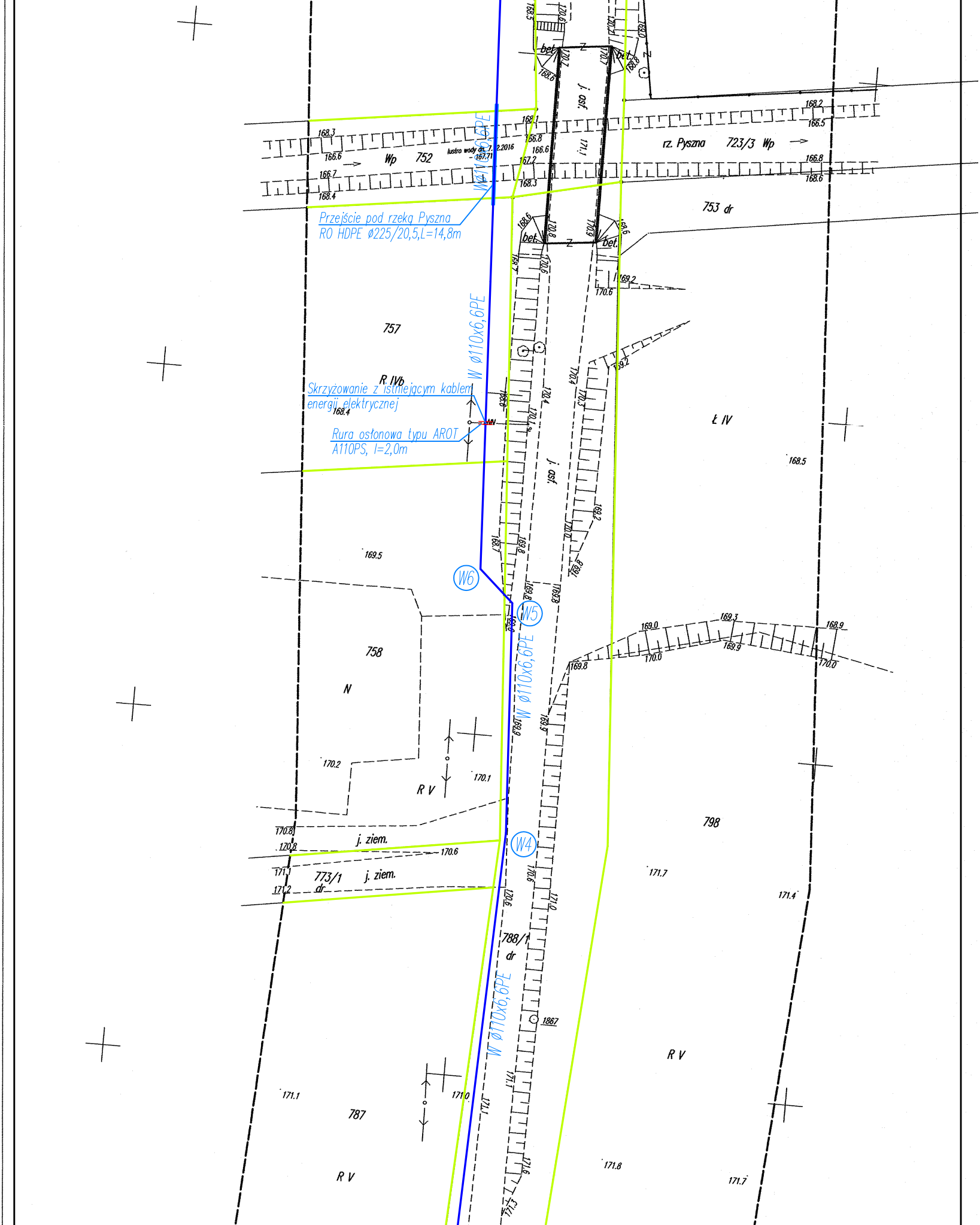
Przejście pod rzeką Pyszna
RO HDPE ø225/20,5,L=14,8m
Skrzyżowanie z istniejącym kablem energii elektrycznej
Rura osłonowa typu AROT A110PS, l=2,0m
W ø110x6,6PE
W ø110x6,6PE
W ø110x6,6PE
W ø110x6,6PE
W6
W5
W4
lustro wody dn. 7.12.2016 - 167.71
Wp
752
rz. Pyszna
723/3 Wp
753 dr
757
R IVb
Ł IV
758
N
R V
798
j. ziem.
773/1 dr
j. ziem.
788/1 dr
787
R V
R V
j. asf.
j. asf.
bet.
bet.
bet.
bet.
Z
Z
168.3
166.6
166.7
168.4
168.1
166.8
166.6
167.2
168.3
168.2
166.5
166.8
168.6
168.6
170.8
171.0
170.6
169.2
170.6
169.2
168.4
168.5
169.5
169.0
169.3
168.9
169.9
170.0
170.0
169.8
170.2
170.1
170.8
170.8
170.6
171.1
171.2
171.7
171.4
1867
171.1
171.0
171.8
171.7
171.3

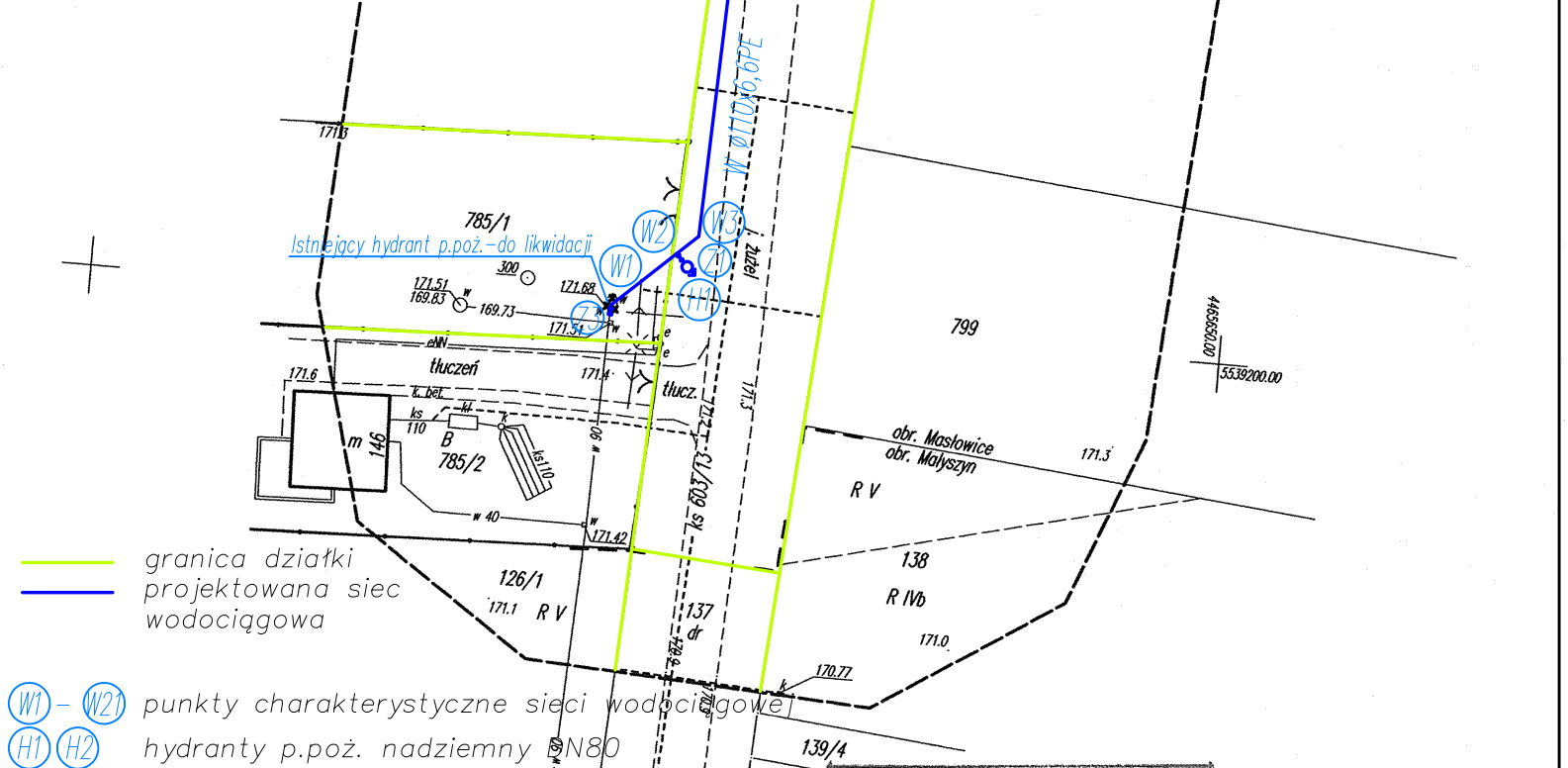
171.3
785/1
Istniejący hydrant p.poż.–do likwidacji
300
171.51
169.83
169.73
171.68
171.51
W1
W2
W3
Z1
Z3
H1
W Ø110x6,6PE
żużel
799
4465600.00
5539200.00
eNN
tłuczeń
171.6
171.4
tłucz.
k. bet.
ks 110
kl
B
785/2
ks110
m
146
w 90
w 40
171.42
ks 603/13
171.3
obr. Masłowice
obr. Małyszyn
R V
126/1
171.1
R V
138
R IVb
137
dr
171.0
170.77
139/4

granica działki
projektowana sieć wodociągowa

W1 – W21 punkty charakterystyczne sieci wodociągowej
H1 H2 hydranty p.poż. nadziemny DN80
Z1 Z2 zasuwa kołnierzowa DN80

Poświadcza się, że niniejszy dokument został opracowany w wyniku prac geodezyjnych i kartograficznych których rezultaty zawiera operat techniczny wpisany do ewidencji materiałów państwowego zasobu geodezyjnego i kartograficznego	
Organ prowadzący państwowy zasób geodezyjny i kartograficzny	STAROSTA WIELUŃSKI
Identyfikator ewidencyjny materiału zasobu-operatu technicznego	P.1017.2017.106
Data wpisania operatu technicznego do ewidencji materiałów zasobu	20. 01. 2017
Imię, nazwisko i podpis osoby reprezentującej organ	Z up. Starosty

Krystian [illegible]
INSPEKTOR
w Ośrodku Dokumentacji
Geodezyjnej i Kartograficznej

GEOEXPERT
Damian Marciniak
ul. Południowa 7, 98-300 Wieluń
NIP 832-191-12-12, Regon 101743705
e-mail: geoexpert.wielun@gmail.com
tel. 609 981 299

MAPA DO CELÓW PROJEKTOWYCH

Uwaga: nie wyklucza się istnienia w terenie innych przewodów, o których brak informacji wynika z zaszłości historycznych lub niedopełnienia przepisów zgłoszenia do inwentaryzacji. (Ustawa Prawo Geodezyjne i Kartograficzne z dnia 17 maja 1989r t.j. – Dz. U. 2016 nr 0 ,poz. 1629)

Projektowane obiekty budowlane ZUDP w Wieluniu		ks 603/13
Oznaczenie kancelaryjne zgłoszenia pracy geodezyjnej		GNO.6640.2214.2016
Miejscowość		Masłowice
Numery działek ewidencyjnych		727/1, 727/2, 727/3, 788/1
Obręb ewidencyjny	Identyfikator	101709_5.0010
	Nazwa	Masłowice
Jednostka ewidencyjna	Identyfikator	101709_5
	Nazwa	Wieluń – obszar wiejski
Skala mapy	1:500	sekcja 131.421.012;014;021;023
Nazwa układu współrzędnych	Prostokątnych płaskich	1965/1
	Wysokości	Kronsztadt "60"
Oznaczenie granic obszaru który był przedmiotem aktualizacji		– – – – – –
Oznaczenie i informacje o służebnościach gruntowych mających wpływ na zagospodarowanie gruntów, zlokalizowanych w granicach projektowanej inwestycji		NIE BADANO
Oznaczenie i symbol konturu użytku gruntowego, który nie jest ujawniony w bazie danych ewidencji gruntów i budynków		
Stan aktualny na dzień	2016-12-07	
Data sporządzenia mapy	2016-12-22	
Numer księgi robót	20843-155/16	

GEODETA UPRAWNIONY
Marciniak D.
inż. Damian Marciniak
Upr. nr 20843

Kierownik roboty

Szkic lokalizacji SKALA 1:25000

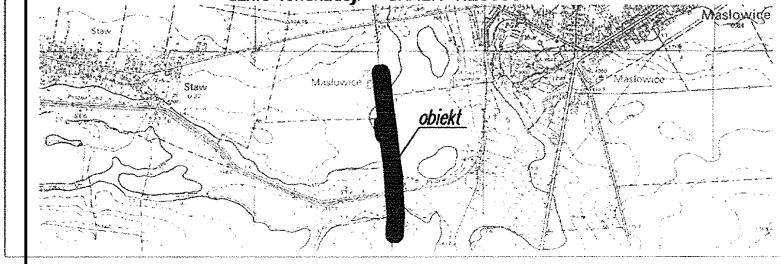
Staw
Masłowice
Staw
Masłowice
Masłowice
obiekt

ozn.	x	y	ozn.	x	y
W1	5539200,52	4465596,02	W13	5539623,41	4465550,87
W2	5539205,55	4465601,41	W14	5539625,64	4465548,86
W3	5539207,24	4465603,21	W15	5539703,26	4465552,88
W4	5539286,08	4465605,93	W16	5539705,84	4465555,75
W5	5539319,62	4465603,90	W17	5539706,15	4465565,24
W6	5539324,18	4465598,83	W18	5539709,13	4465568,02
W7	5539409,29	4465594,32	W19	5539785,99	4465559,13
W8	5539420,95	4465604,81	W20	5539865,12	4465549,98
W9	5539500,05	4465596,51	W21	5539914,56	4465544,50
W10	5539565,48	4465588,65	H1	5539204,45	4465602,43
W11	5539618,28	4465579,28	H2	5539919,11	4465542,82
W12	5539622,16	4465575,77			

mgr inż. Mariusz Kościelny
ul. Św. Barbary 26
98 - 300 Wieluń
NIP 832 193 25 10
tel. 510215 840

Instal projekt

Stadium:	PROJEKT BUDOWLANY		
Branża:	SANITARNA		
Temat:	ROZBUDOWA SIECI WODOCIĄGOWEJ		
Nazwa rys:	PLAN ZAGOSPODAROWANIA		
Obiekt:	SIEĆ WODOCIĄGOWA		
Adres	Masłowice, gm. Wieluń (dz. nr ewid. 785/1, 788/1, 758, 757, 752, 745, 727/3, 738/2, 738/1, 737, 727/2)		
Projektant	mgr inż. Mariusz Kościelny	OPL/0546/POOS/09	
Sprawdził	mgr inż. Roman Golański	OPL/0605/POOS/10	
Inwestor	**Gmina Wieluń Plac Kazimierza Wielkiego 1 98-300 Wieluń**	SKALA 1 : 500	04.2017 S - 1