

UCHWAŁA Nr XXIV/255/16
RADY MIEJSKIEJ W WIELUNIU

z dnia 28 czerwca 2016 roku

**w sprawie przystąpienia do sporządzenia miejscowego planu zagospodarowania
przestrzennego dla wybranych terenów w obszarze miasta Wielunia**

Na podstawie art. 27 w związku z art. 14 ust. 1 i ust. 2 ustawy z dnia 27 marca 2003 r. o planowaniu i zagospodarowaniu przestrzennym (tekst jednolity Dz. U. z 2016 r. poz. 778) oraz art. 18 ust. 2 pkt 5 ustawy z dnia 8 marca 1990 r. o samorządzie gminnym (tekst jednolity Dz. U. z 2016 r. poz. 446) uchwala się, co następuje:

§ 1. Przystępuje się do sporządzenia miejscowego planu zagospodarowania przestrzennego dla wybranych terenów w obszarze miasta Wielunia, którego granice określają:

- 1) załączniki graficzne Nr 1, Nr 2 (tereny oznaczone symbolem II), Nr 4 (teren oznaczony symbolem II), Nr 5, Nr 6, (teren oznaczony symbolem I), Nr 7 (teren oznaczony symbolem I), Nr 9 (teren oznaczony symbolem I), Nr 10 (teren oznaczony symbolem I), Nr 11, Nr 12, Nr 13, Nr 15 (teren oznaczony symbolem I) do niniejszej uchwały, które są objęte miejscowym planem zagospodarowania przestrzennego miasta Wielunia zatwierdzonym uchwałą Nr IX/93/11 Rady Miejskiej w Wieluniu z dnia 21 czerwca 2011 r. (Dz. Urz. Woj. Łódzkiego z 2011 r. Nr 231, poz. 2388);
- 2) załącznik graficzny Nr 2 (teren oznaczony symbolem I) do niniejszej uchwały, który jest objęty miejscowym planem zagospodarowania przestrzennego miasta i gminy Wieluń obejmującego następujące obszary: obszar nr 1 – teren w rejonie ulic: Częstochowskiej, Polnej i Granicznej, obszar nr 2 – teren w rejonie składowiska "Ruda", obszar nr 3 – teren w rejonie ulic: Wojska Polskiego, Kopernika, św. Barbary i Zielonej zatwierdzonym uchwałą Nr XII/122/11 Rady Miejskiej w Wieluniu z dnia 25 października 2011 r. (Dz. Urz. Woj. Łódzkiego z 2011 r. Nr 413, poz. 4717);
- 3) załączniki graficzne Nr 3, Nr 7 (teren oznaczony symbolem III) do niniejszej uchwały, które są objęte miejscowym planem zagospodarowania przestrzennego Wielunia w rejonie ulic: Warszawskiej, Staszica, Moniuszki, Placu Jagiellońskiego, Kilińskiego, 18 Stycznia, Popiełuszki, POW i linii kolejowej relacji Herby Nowe - Wieluń zatwierdzonego uchwałą Nr X/113/11 z dnia 17 sierpnia 2011 r. (Dz. Urz. Woj. Łódzkiego z 2011 r. Nr 2032 poz. 3057);
- 4) załącznik graficzny Nr 4 (teren oznaczony symbolem III) do niniejszej uchwały, który jest objęty zmianą miejscowego planu ogólnego zagospodarowania przestrzennego miasta Wieluń dla obszaru w rejonie ulic: Wodna, Głowackiego, Kochelskiego zatwierdzonym uchwałą Nr XXVII/174/00 Rady Miejskiej w Wieluniu z dnia 22 września 2000 r;
- 5) załączniki graficzne Nr 4 (teren oznaczony symbolem I), Nr 7 (teren oznaczony symbolem II) do niniejszej uchwały, które są objęte miejscowym planem zagospodarowania przestrzennego miasta Wielunia zatwierdzonym uchwałą Nr XIII/139/11 z dnia 29 listopada 2011 r. (Dz. Urz. Woj. Łódzkiego z 2011 r. poz. 7);
- 6) załączniki graficzne Nr 6 (teren oznaczony symbolem II), Nr 8, Nr 9 (teren oznaczony symbolem II), Nr 10 (teren oznaczony symbolem II), Nr 15 (teren oznaczony symbolem II) do niniejszej uchwały, które są objęte miejscowym

planem zagospodarowania przestrzennego dla wybranych terenów w obszarze miasta Wielunia zatwierdzonym uchwałą Nr XXXVIII/465/14 Rady Miejskiej w Wieluniu z dnia 5 marca 2014 r. (Dz. Urz. Woj. Łódzkiego z 2014 r. poz. 1732);

- 7) załącznik graficzny Nr 14 (tereny oznaczone symbolem I) do niniejszej uchwały, który jest objęty miejscowym planem zagospodarowania przestrzennego obszaru Starego Miasta i terenów przyległych zatwierdzonym uchwałą Nr XLI/427/06 Rady Miejskiej w Wieluniu z dnia 2 czerwca 2006 r. (Dz. Urz. Woj. Łódzkiego z 2006 r. Nr 249 poz. 1921);
- 8) załącznik graficzny Nr 14 (teren oznaczony symbolem II) do niniejszej uchwały, który jest objęty miejscowym planem zagospodarowania przestrzennego dla obszaru w granicach ulic: Kaliska -św. Barbary – Kopernika zatwierdzonego uchwałą Rady Miejskiej w Wieluniu nr XVII/122/99 z 29 grudnia 1999 r. (Dz. Urz. Woj. Łódzkiego z 2000 r., Nr 47 poz. 264).


§ 2. Zakres ustaleń opracowania odpowiadać będzie problematyce wyszczególnionej w art. 15 wyżej wymienionej ustawy z dnia 27 marca 2003 r. o planowaniu i zagospodarowaniu przestrzennym.

§ 3. Wykonanie uchwały powierza się Burmistrzowi Wielunia.

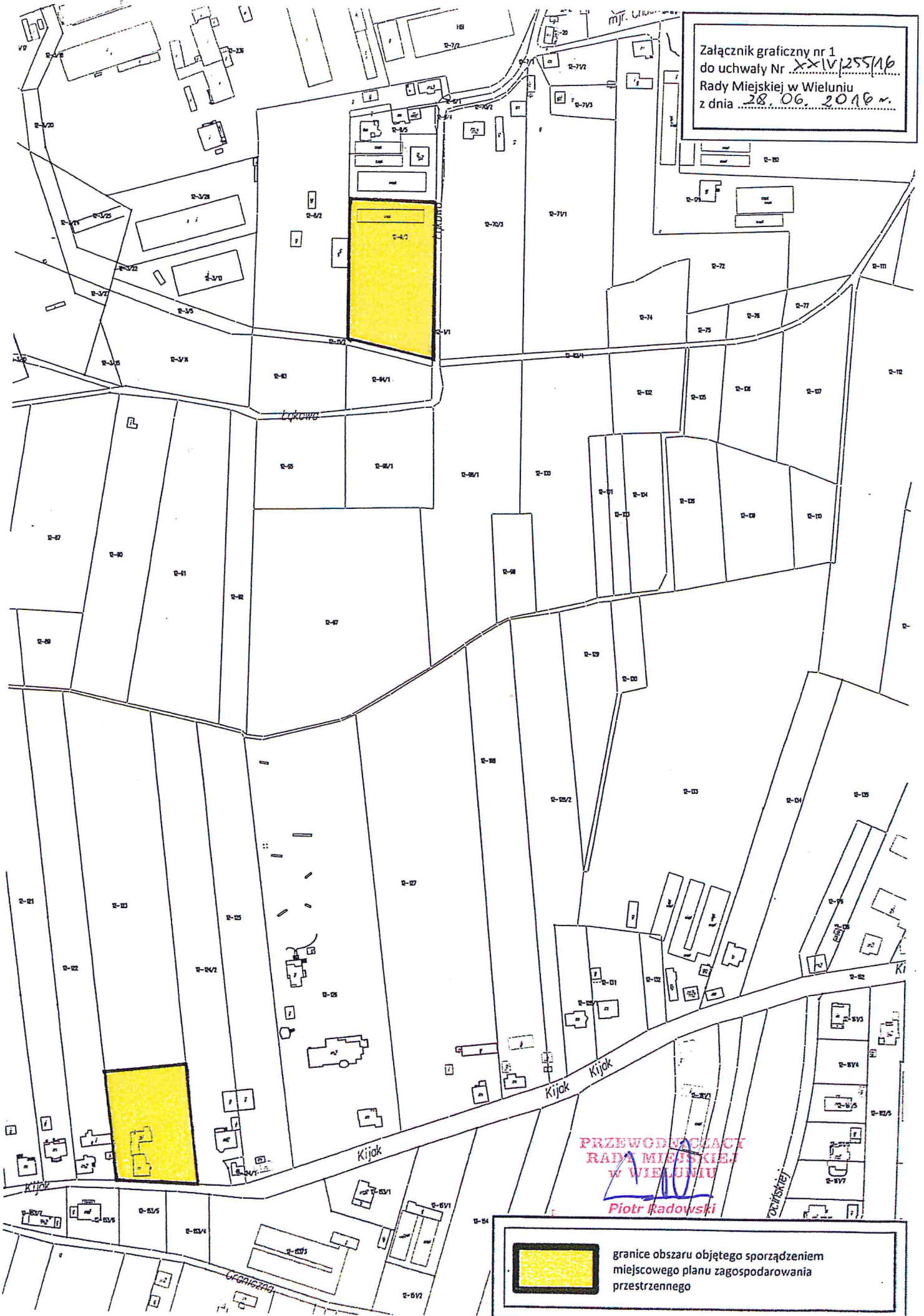
§ 4. Zobowiązuje się Burmistrza Wielunia do prawidłowego przeprowadzenia trybu opracowania miejscowych planów zagospodarowania przestrzennego, stosownie do przepisów art. 17 wyżej wymienionej ustawy z dnia 27 marca 2003 r. o planowaniu i zagospodarowaniu przestrzennym.

§ 5. Traci moc uchwała Nr XXI/227/16 Rady Miejskiej w Wieluniu z dnia 19 kwietnia 2016 roku w sprawie przystąpienia do sporządzenia miejscowego planu zagospodarowania przestrzennego dla wybranych terenów w obszarze miasta Wielunia zmieniona uchwałą Nr XXII/237/16 Rady Miejskiej w Wieluniu z dnia 24 maja 2016 roku.

§ 6. Uchwała wchodzi w życie z dniem podjęcia i podlega opublikowaniu poprzez wywieszenie jej na tablicy ogłoszeń Urzędu Miejskiego w Wieluniu.

PRZEWODNICZĄCY
RADY MIEJSKIEJ
w WIELUNIU

Piotr Radowski

Załącznik graficzny nr 1
do uchwały Nr XXIV/255/16
Rady Miejskiej w Wieluniu
z dnia 28.06.2016 r.



PRZEWODNICĄCY
RADA MIEJSKIEJ
W WIELUNIU
Piotr Radowski



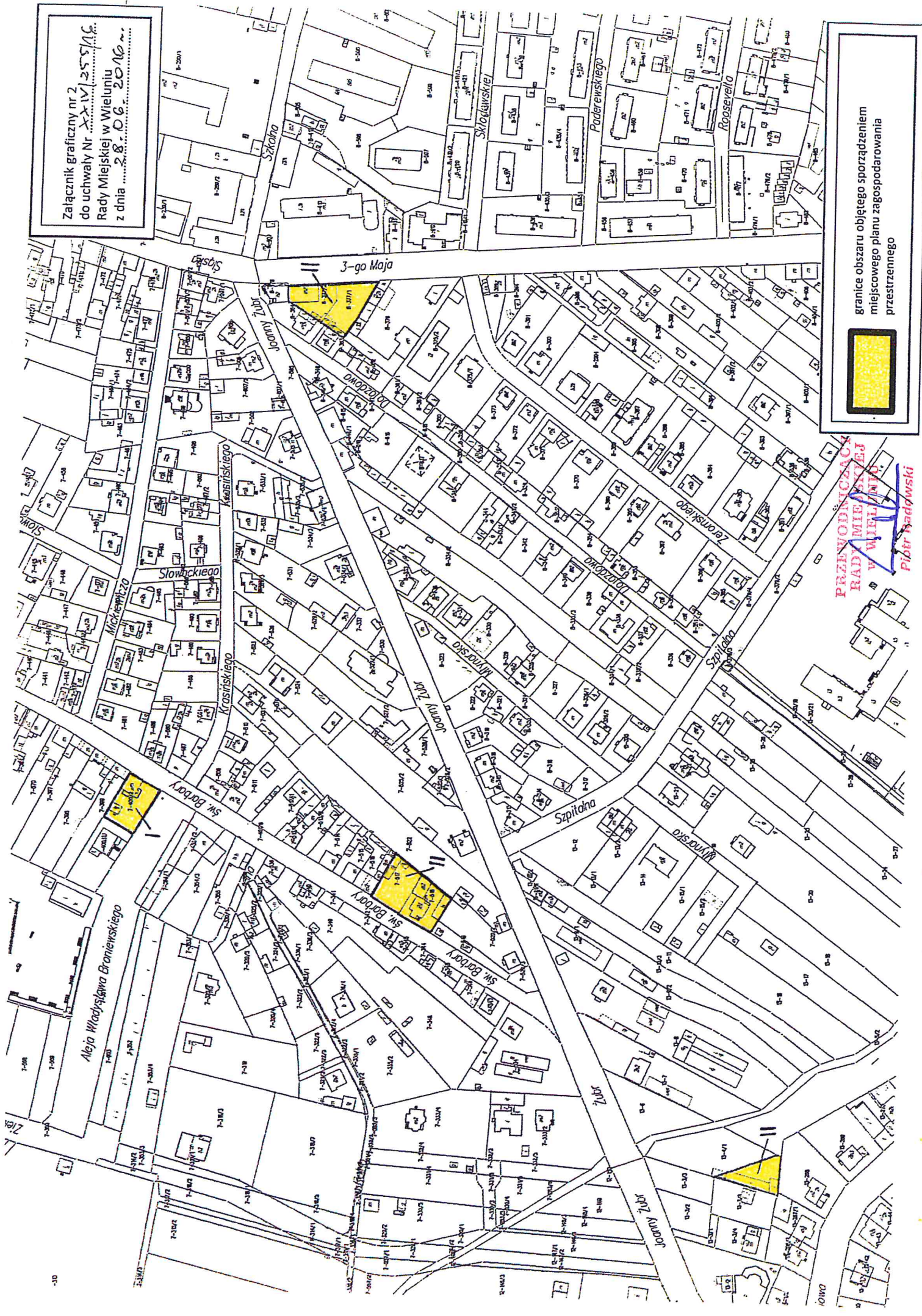
granice obszaru objętego sporządzeniem
miejscowego planu zagospodarowania
przestrzennego

Załącznik graficzny nr 2
do uchwały Nr XXIV/255/16
Rady Miejskiej w Wieluniu
z dnia 28.06.2016 r.

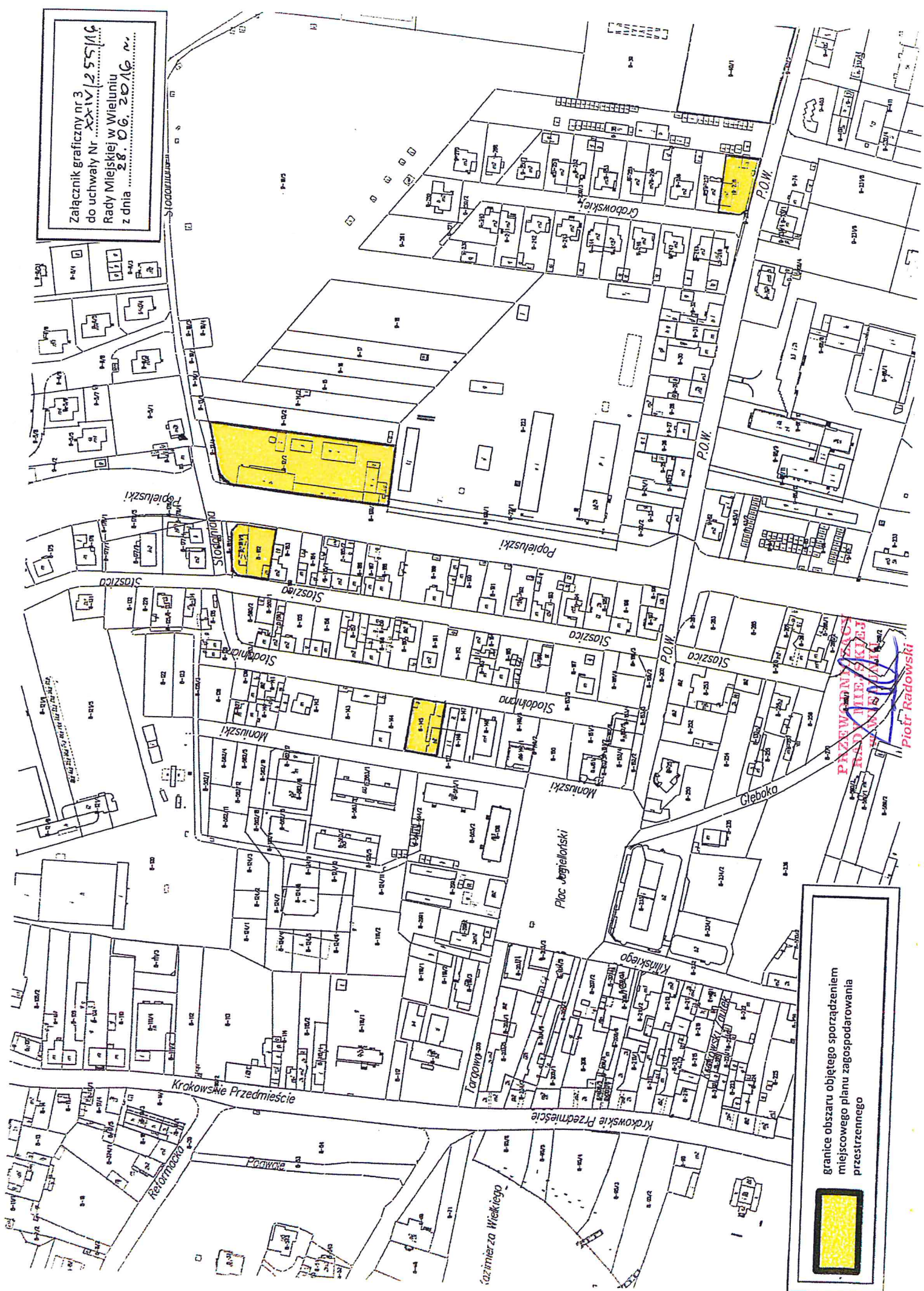
granice obszaru objętego sporządzeniem
miejscowego planu zagospodarowania
przestrzennego



PRZEWODNICZĄCY
RADY MIEJSKIEJ
W WIELUNIU
Piotr Radowski



Załącznik graficzny nr 3
do uchwały Nr XXIV/255/16
Rady Miejskiej w Wieluniu
z dnia 28.06.2016 r.



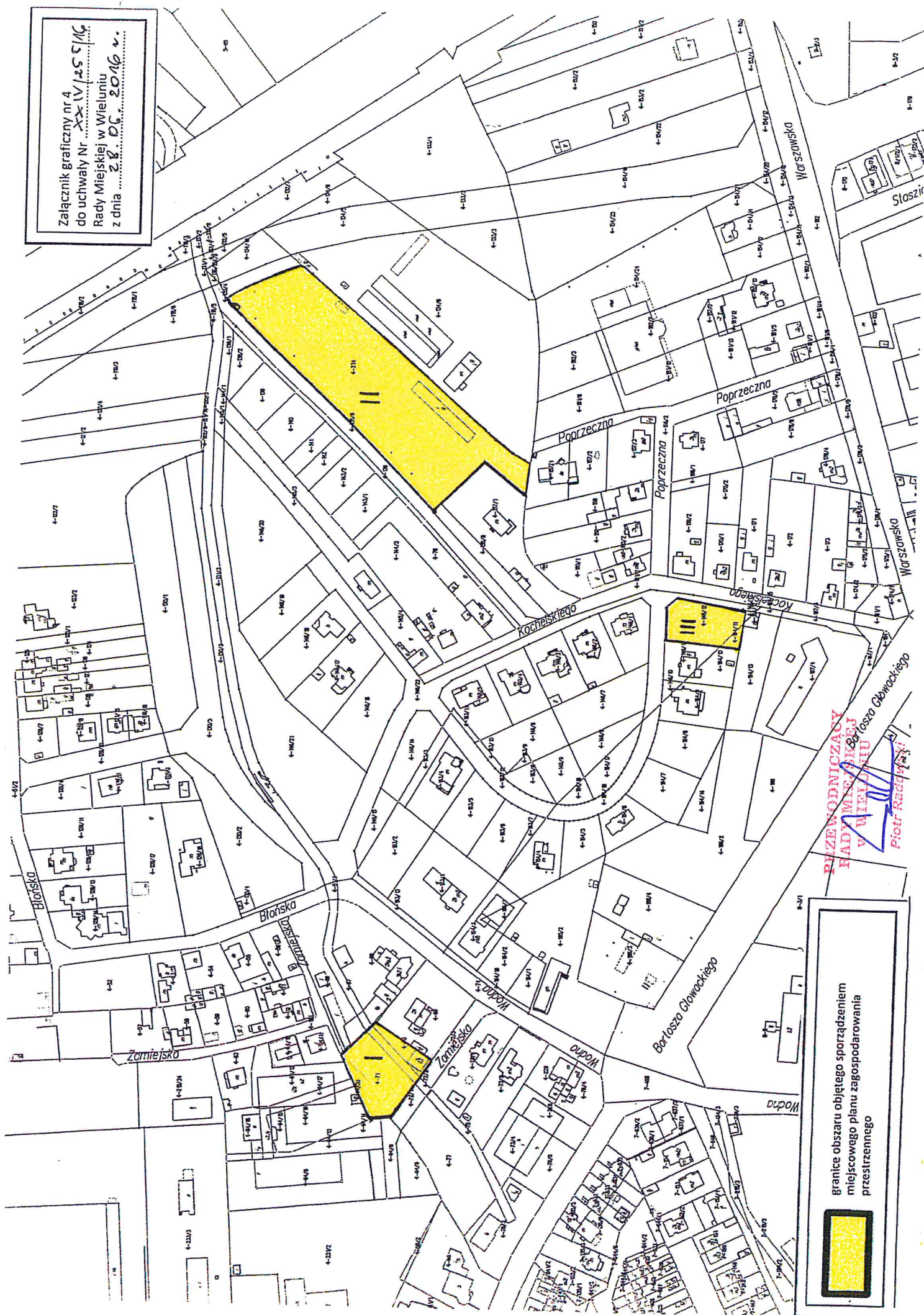
granice obszaru objętego sporządzeniem
miejscowego planu zagospodarowania
przestrzennego



**PRZEWIDUJĄCY
RADY MIEJSKIEJ
WIELUNIA
PIOTR RADOWSKI**

Piotr Radowski

Załącznik graficzny nr 4
do uchwały Nr XXV/255/16
Rady Miejskiej w Wieluniu
z dnia 28.06.2016 r.



PRZEWODNICZĄCY
RADY MIEJSKIEJ
W WIELUNIU
Piotr Radowski

granice obszaru objętego sporządzeniem
miejscowego planu zagospodarowania
przestrzennego



Załącznik graficzny nr 5
do uchwały Nr XXV/255/16
Rady Miejskiej w Wieluniu
z dnia 28.06.2016 r.

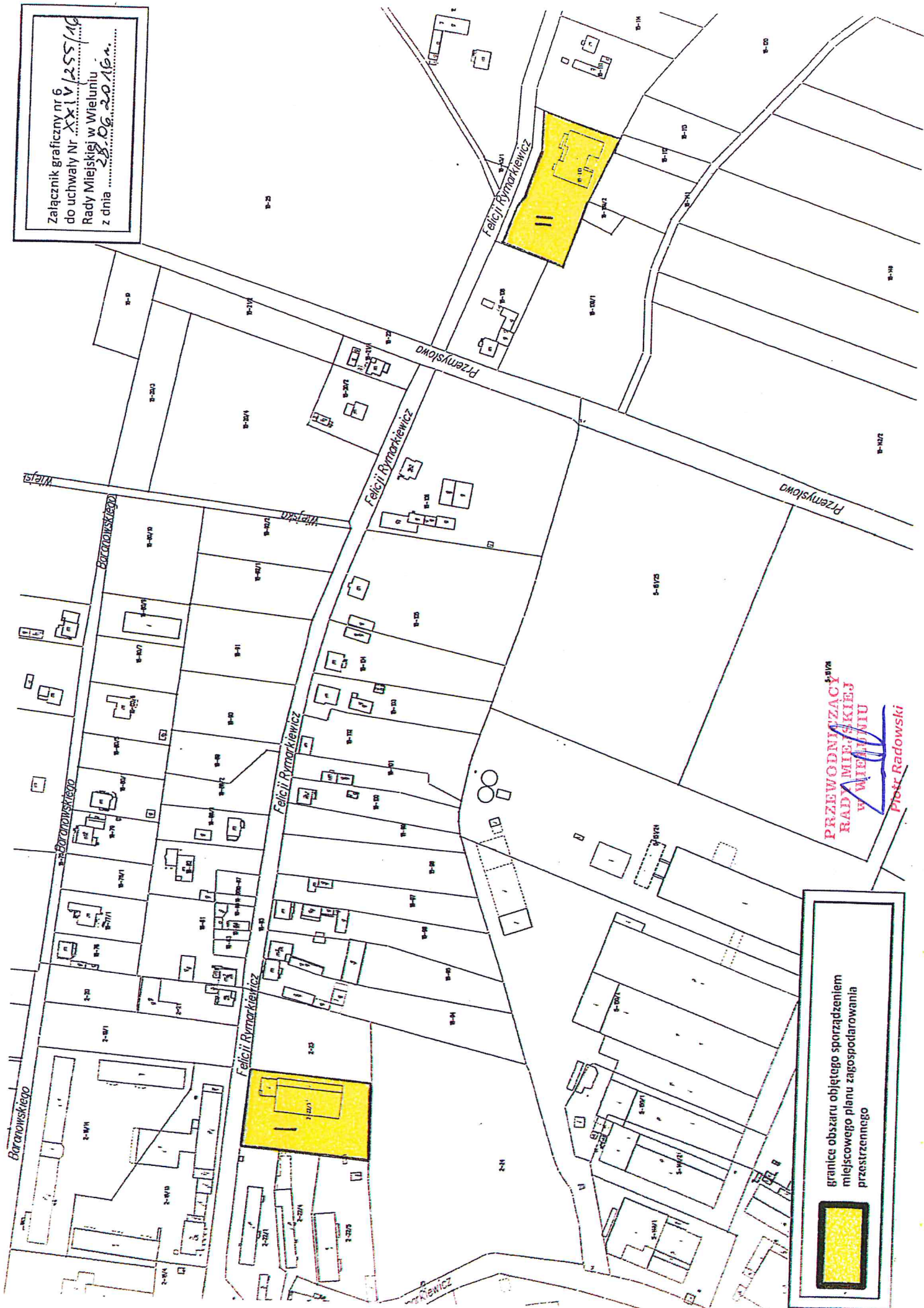
granicę obszaru objętego sporządzeniem
miejscowego planu zagospodarowania
przestrzennego

PRZEWODNICZĄCY
RADY MIEJSKIEJ
W WIELUNIU
Piotr Ródowski



Piotr Radowski

Załącznik graficzny nr 6
do uchwały Nr XXV/255/16
Rady Miejskiej w Wieluniu
z dnia 28.06.2016r.

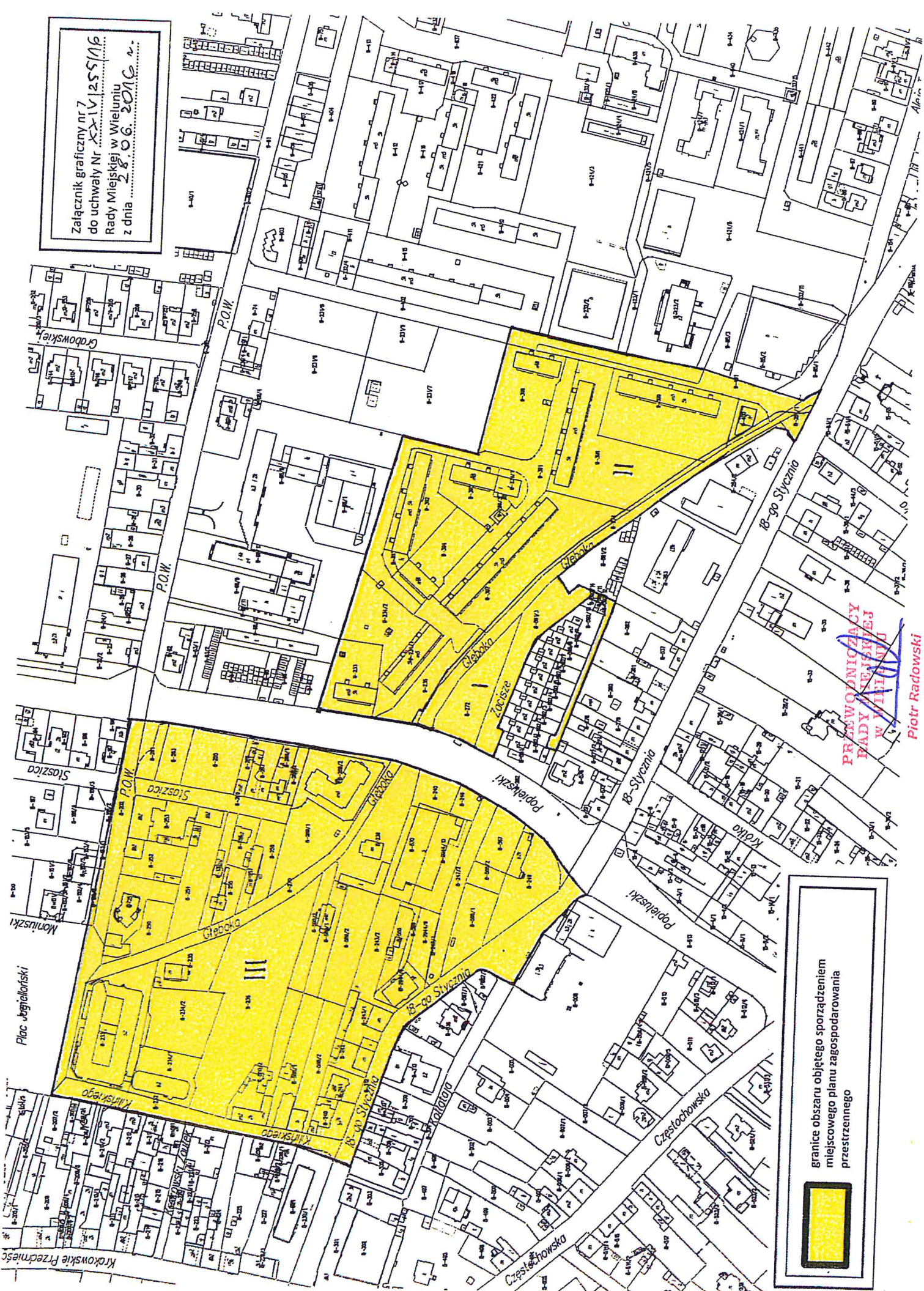


PRZEWODNICZĄCY
RADY MIEJSKIEJ
W WIELUNIU
Piotr Radowski

granice obszaru objętego sporządzeniem
miejscowego planu zagospodarowania
przestrzennego



Załącznik graficzny nr 7
do uchwały Nr XXV/255/16
Rady Miejskiej w Wieluniu
z dnia 28.06.2016 r.



granice obszaru objętego sporządzeniem
miejscowego planu zagospodarowania
przestrzennego



PRZEWODNICZĄCY
RADY MIEJSKIEJ
W WIELUNIU

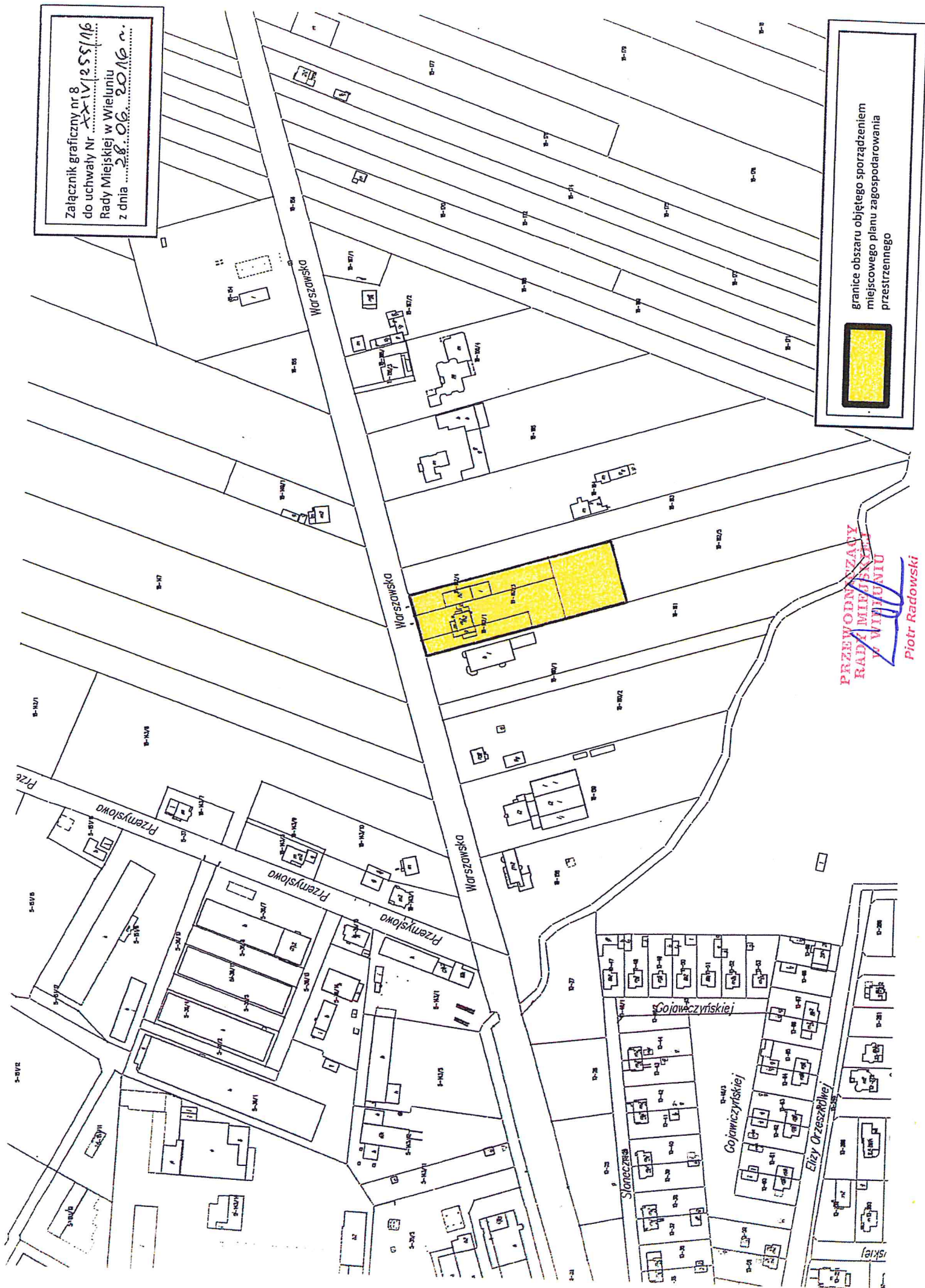
Piotr Radowski

Załącznik graficzny nr 8
do uchwały Nr XXV/255/16
Rady Miejskiej w Wieluniu
z dnia 28.06.2016 r.

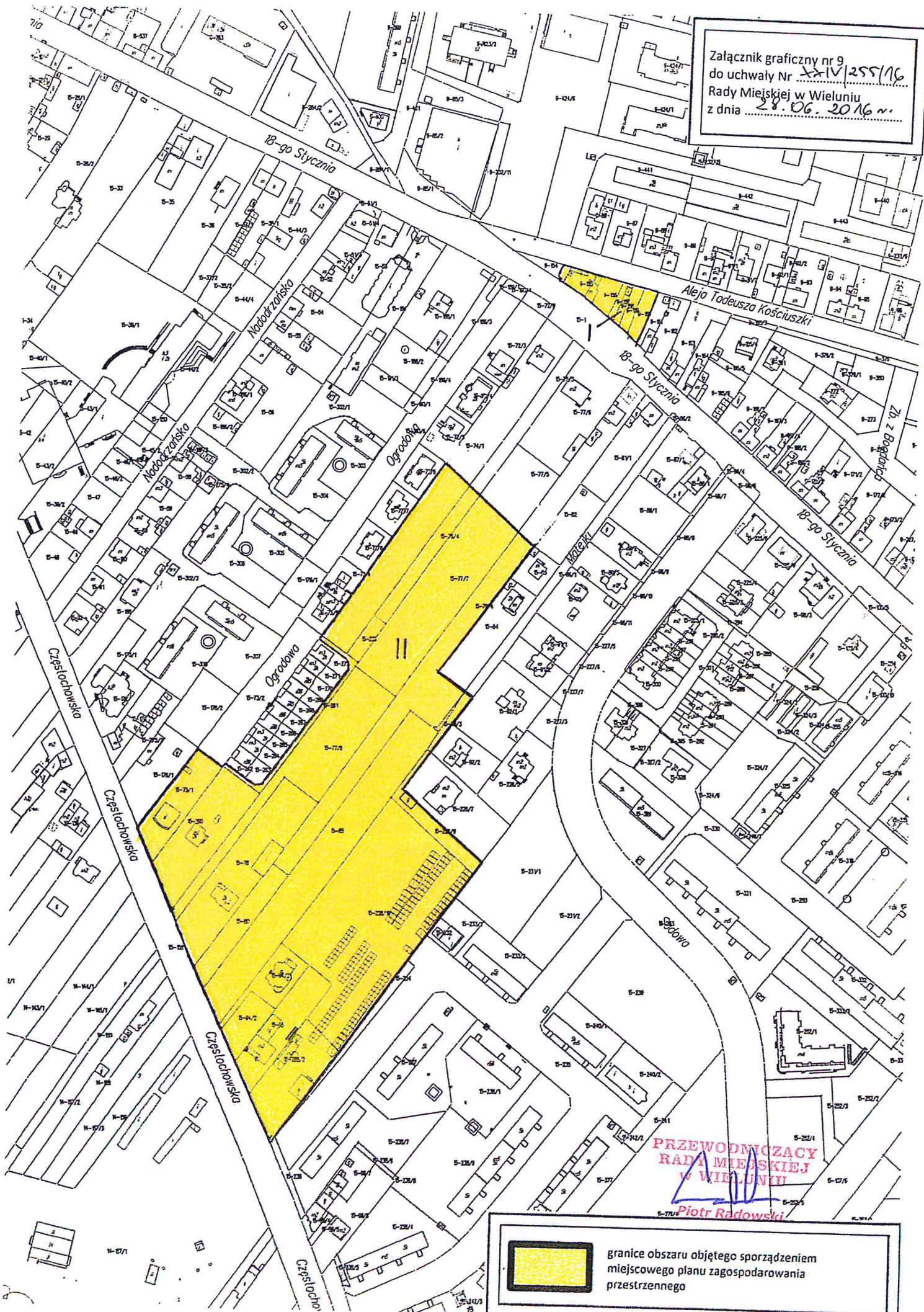
granice obszaru objętego sporządzeniem
miejscowego planu zagospodarowania
przeistotnego



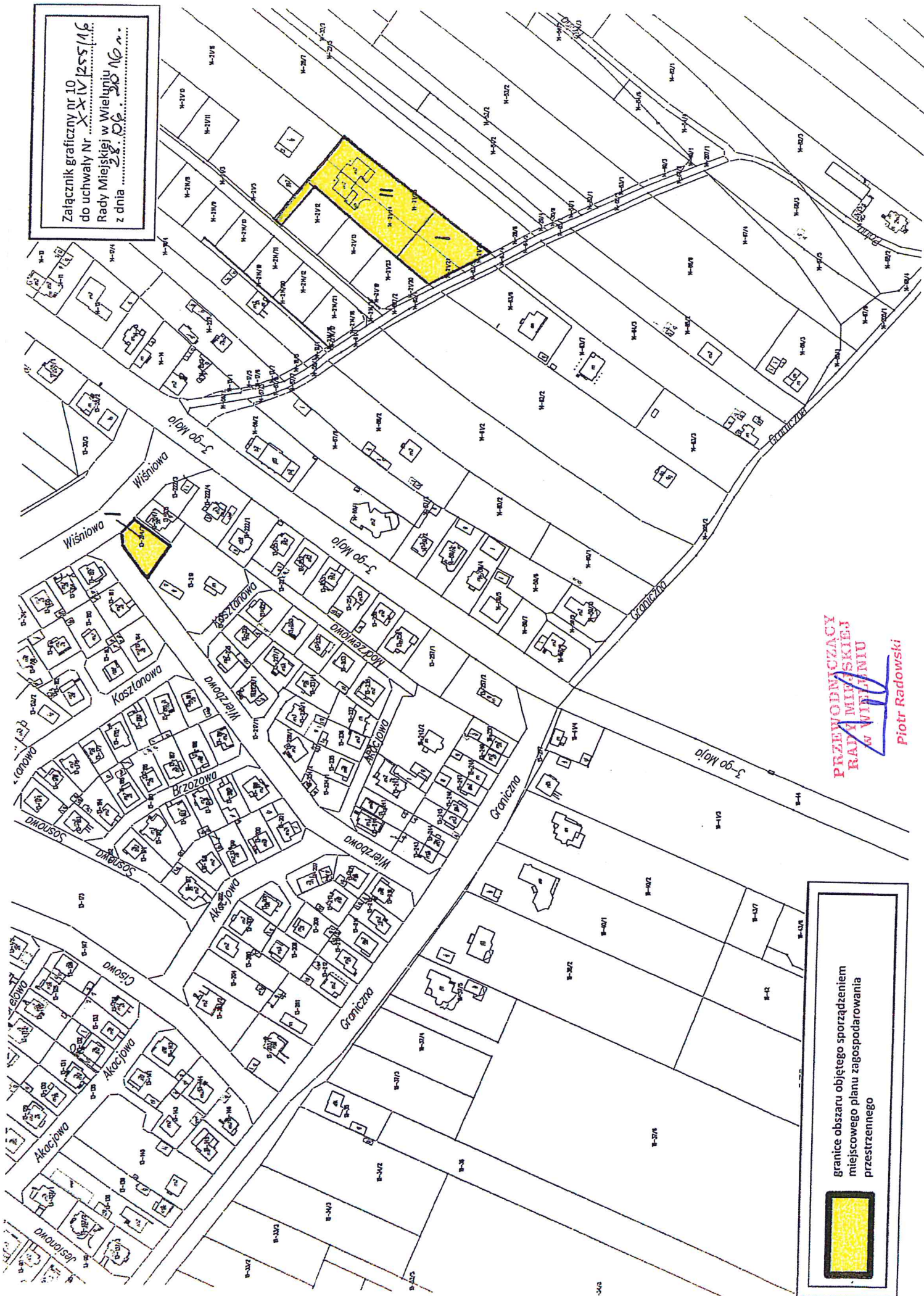
PRZEWODNICZĄCY
RADY MIEJSKIEJ
W WIELUNIU
Piotr Radowski



Załącznik graficzny nr 9
do uchwały Nr XXIV/255/16
Rady Miejskiej w Wieluniu
z dnia 28.06.2016 r.



Załącznik graficzny nr 10
do uchwały Nr X-IV 1255/16
Rady Miejskiej w Wieluniu
z dnia 28.06.2016 r.



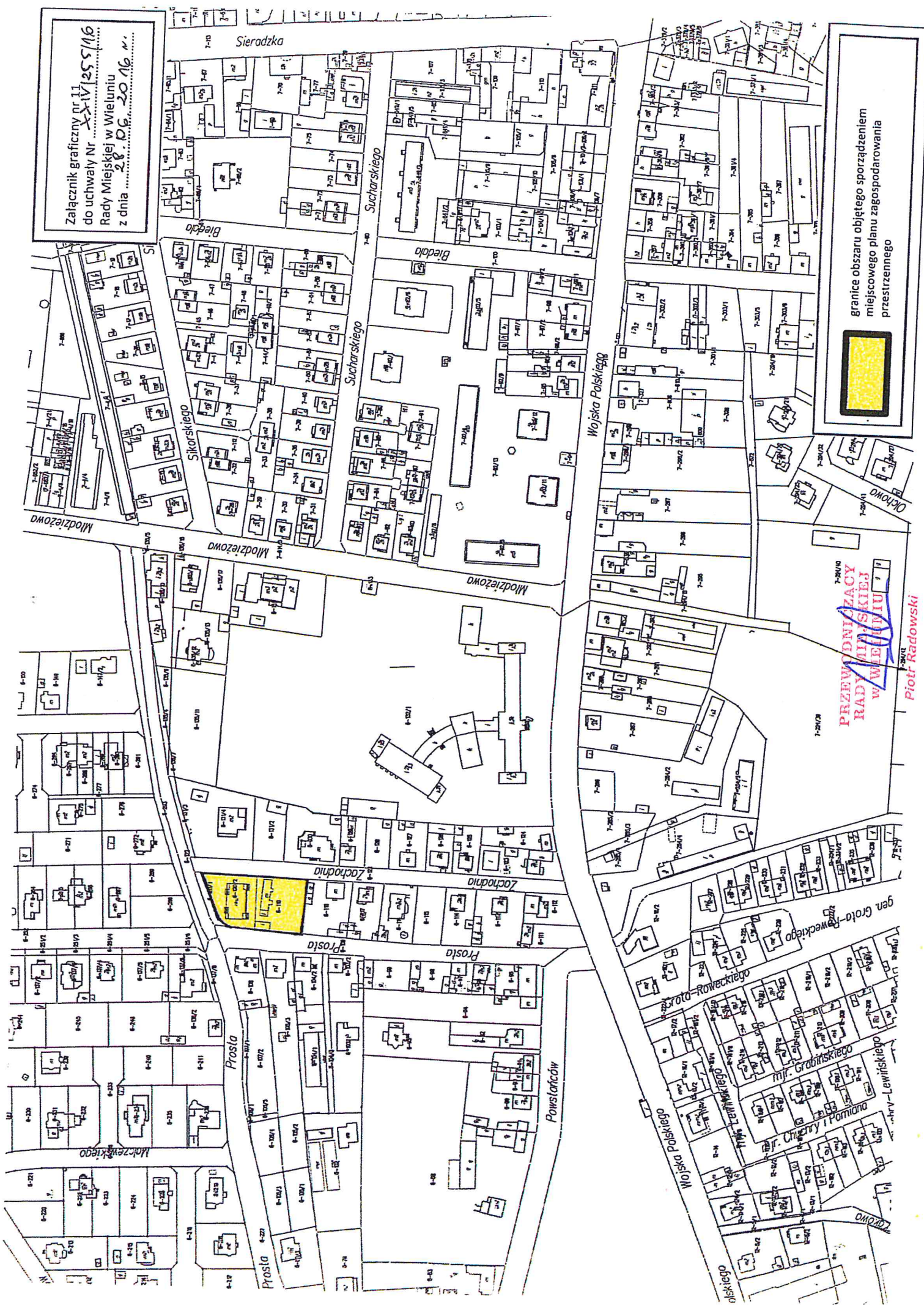
PRZEWODNICZĄCY
RADY MIEJSKIEJ
W WIELUNIU

Piotr Radowski

granice obszaru objętego sporządzeniem
miejscowego planu zagospodarowania
przestrzennego



Załącznik graficzny nr 11
do uchwały Nr XXV/255/16
Rady Miejskiej w Wieluniu
z dnia 28.06.2016 r.



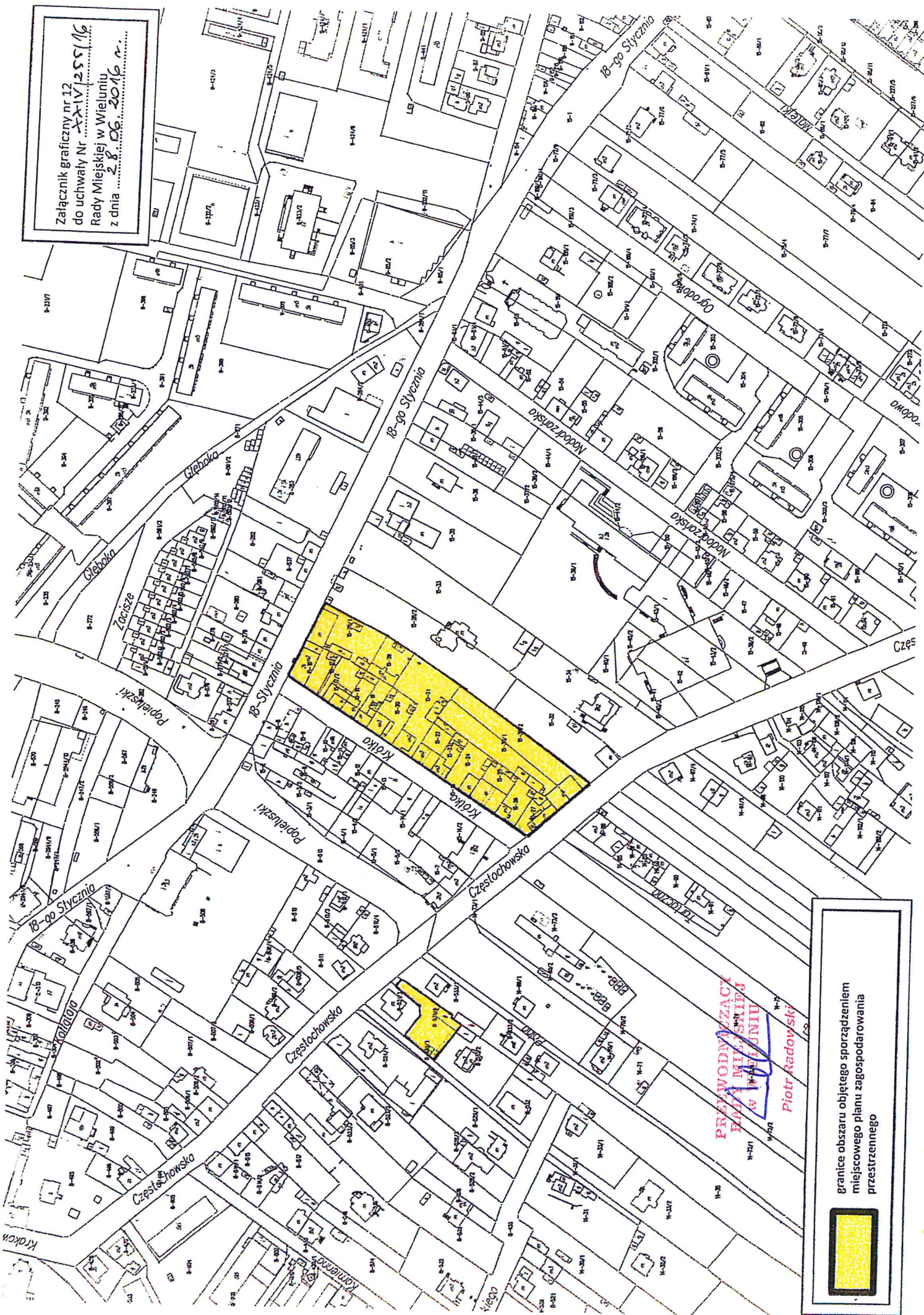
granice obszaru objętego sporządzeniem
miejscowego planu zagospodarowania
przestrzennego



PRZEWODNICZĄCY
RADY MIEJSKIEJ
W WIELUNIU

Piotr Radowski

Załącznik graficzny nr 12
do uchwały Nr XXIV/255/16
Rady Miejskiej w Wieluniu
z dnia 28.06.2016 r.



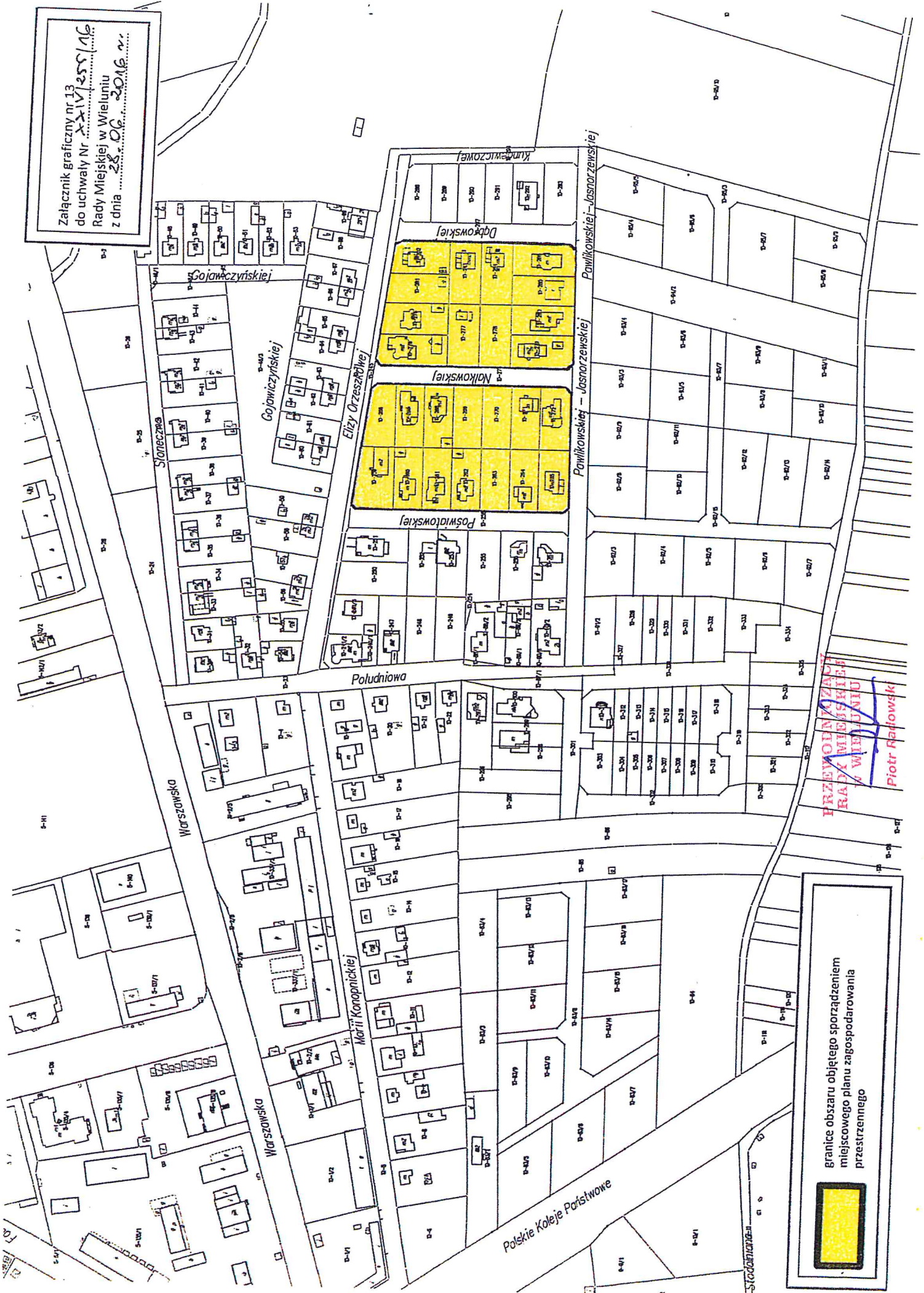
PRZEWODNICZĄCY
RADY MIEJSKIEJ
W WIELUNIU

Piotr Radowski

granice obszaru objętego sporządzeniem
miejscowego planu zagospodarowania
przestrzennego



Załącznik graficzny nr 13
do uchwały Nr XXVI/255/16
Rady Miejskiej w Wieluniu
z dnia 28.06.2016 r.

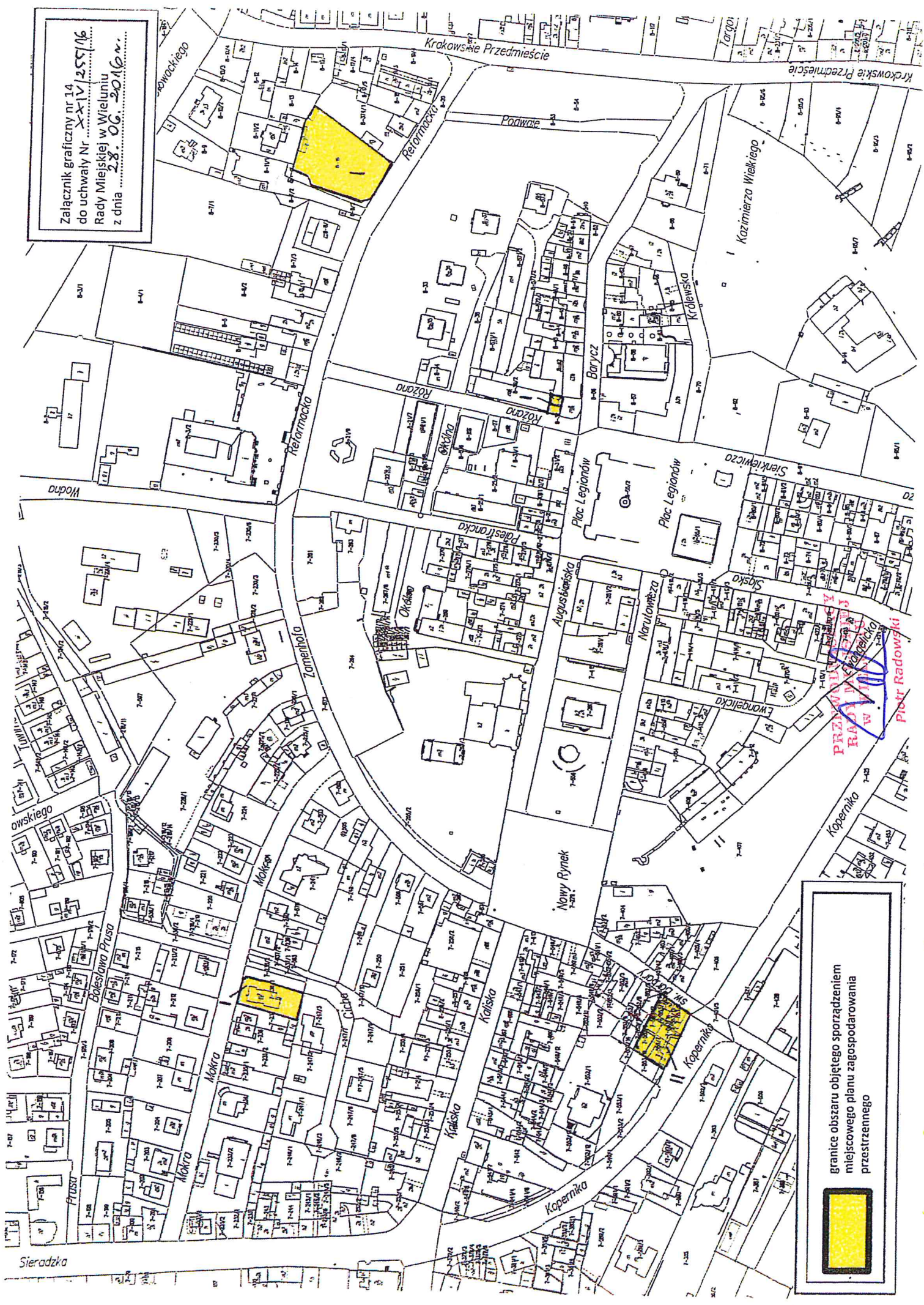


granicę obszaru objętego sporządzeniem
miejscowego planu zagospodarowania
przestrzennego



PRZEWODNIK
RADA MIEJSKIEJ
W WIELUNIU
Piotr Radowski

Załącznik graficzny nr 14
do uchwały Nr XXV/255/16
Rady Miejskiej w Wieluniu
z dnia 28.06.2016r.



granice obszaru objętego sporządzeniem
miejscowego planu zagospodarowania
przestrzennego



PRZEWIDUJĄCY
RADA MIEJSKA
WIELUŃ
PIOTR RADOWSKI



Piotr Radowski