

(Ustawa z dnia 17 maja 1989 r. Prawo Geodezyjne i Kartograficzne, tj. z Dz. U. 193, poz. 1287 z późn. zm.)

ks-103/13,
w-103/13,
w-131/13.

Oznaczenie kancelaryjne zgłoszenia pracy geodezyjnej KERG 1870-24/2013

131.414.182,
131.414.191

Garmin

1007kie

W

101709 5

em. Wieluś

Casey

101709 5.0005

Kadınlar

101709_5.0007

1 : 500

1955/1

Kronstadt 60

Abstract

brak

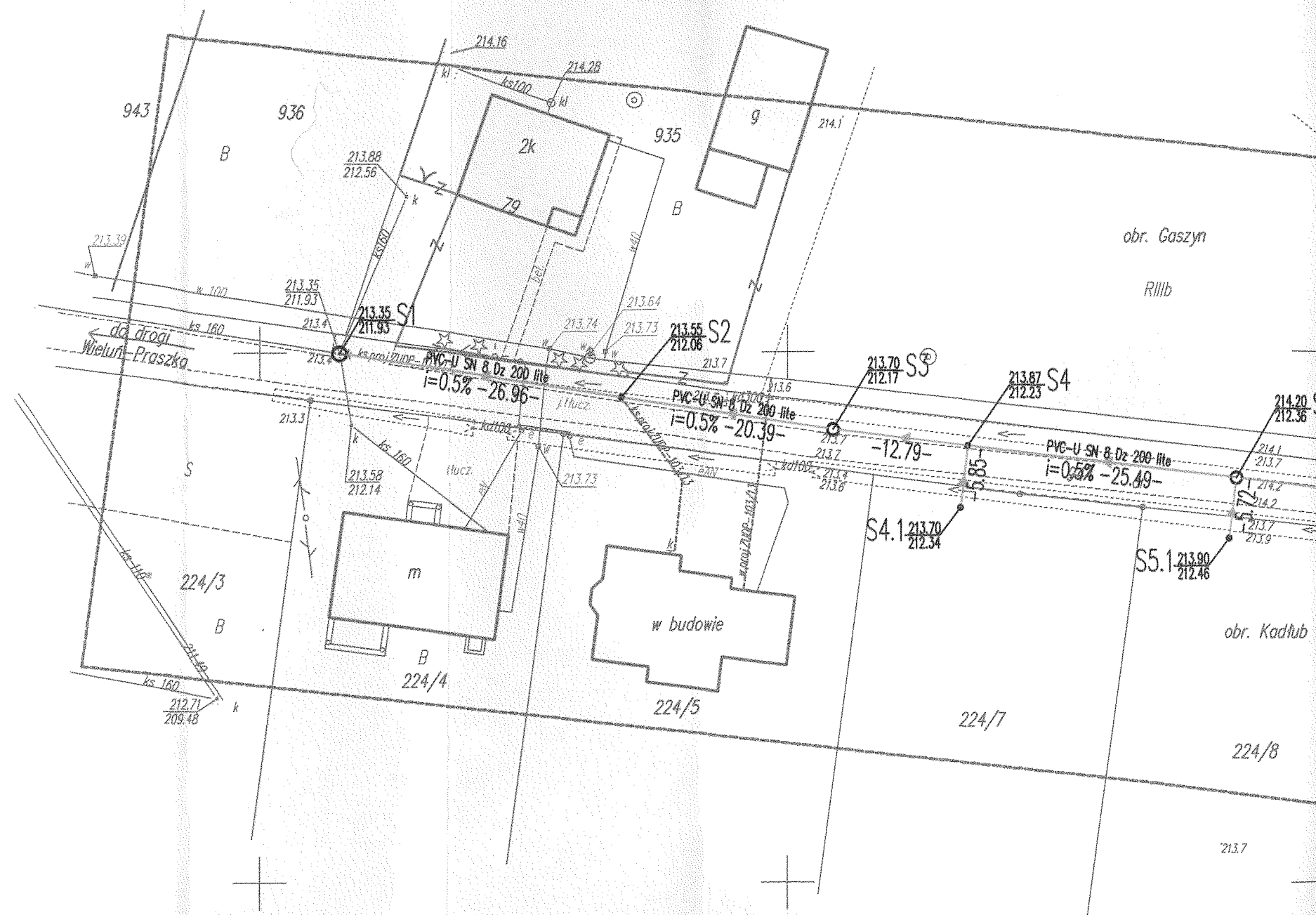
brak

Copyright © 2009 John Wiley & Sons, Ltd.

[illegible]

Figure 1. The effect of the number of nodes on the performance of the proposed algorithm.

The map shows the town of Kadlub and the village of Osica. The railway line is marked with '213.52' and '200.0'. The map includes contour lines, a grid, and various geographical features.



Starosta Wieluński
Ośrodek Dokumentacji
Geodezyjnej i Kartograficznej

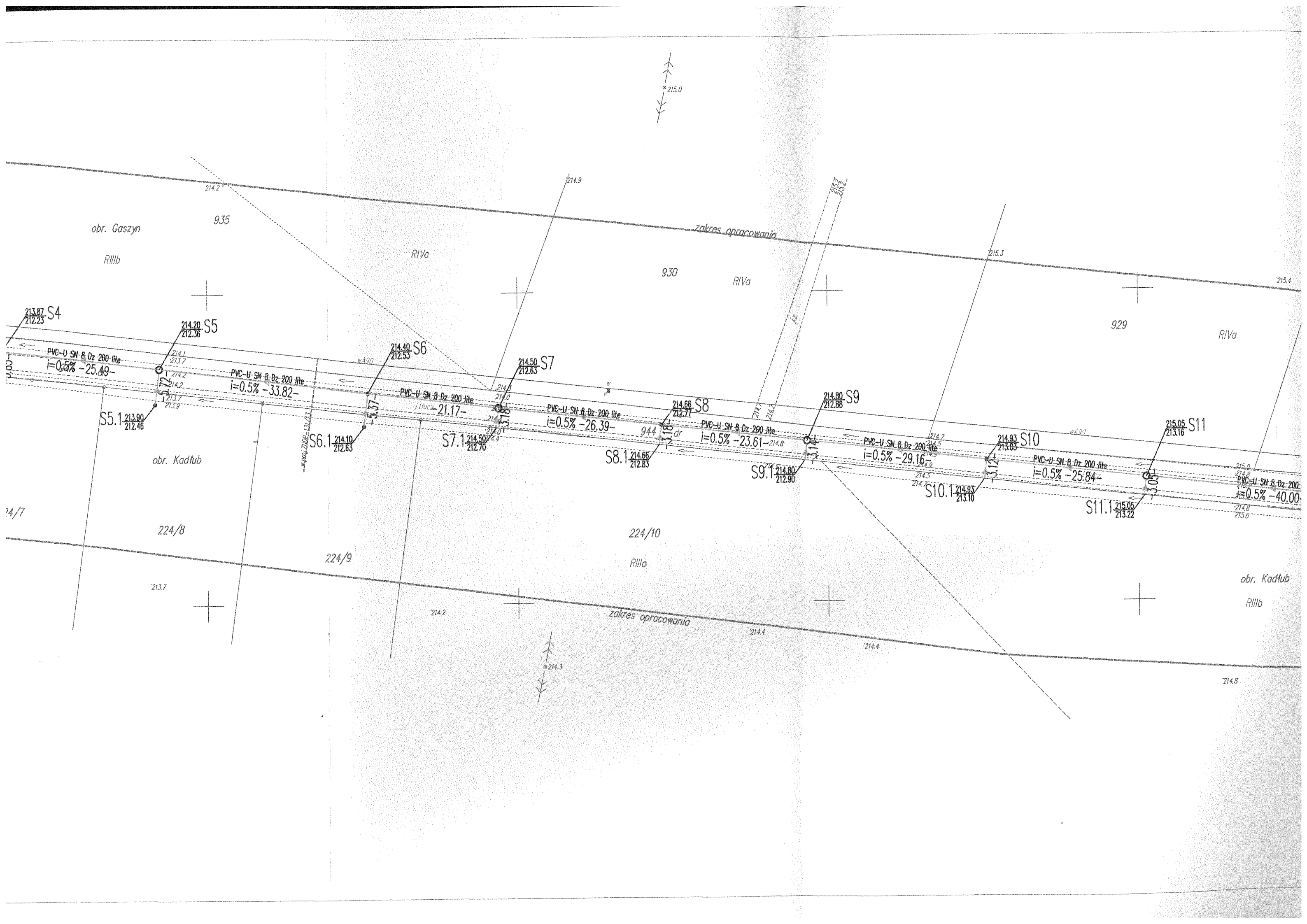
W obszarze oznaczonym liną **czarną** dłuższą
określając trócię między zasiedlonych. Dokumenty z postaw
uzupełniających opisy do zasobu państwowego
w dniu **10 CZE 2013** i zawiadomiono
pod nr **1870 - 1168/2013**

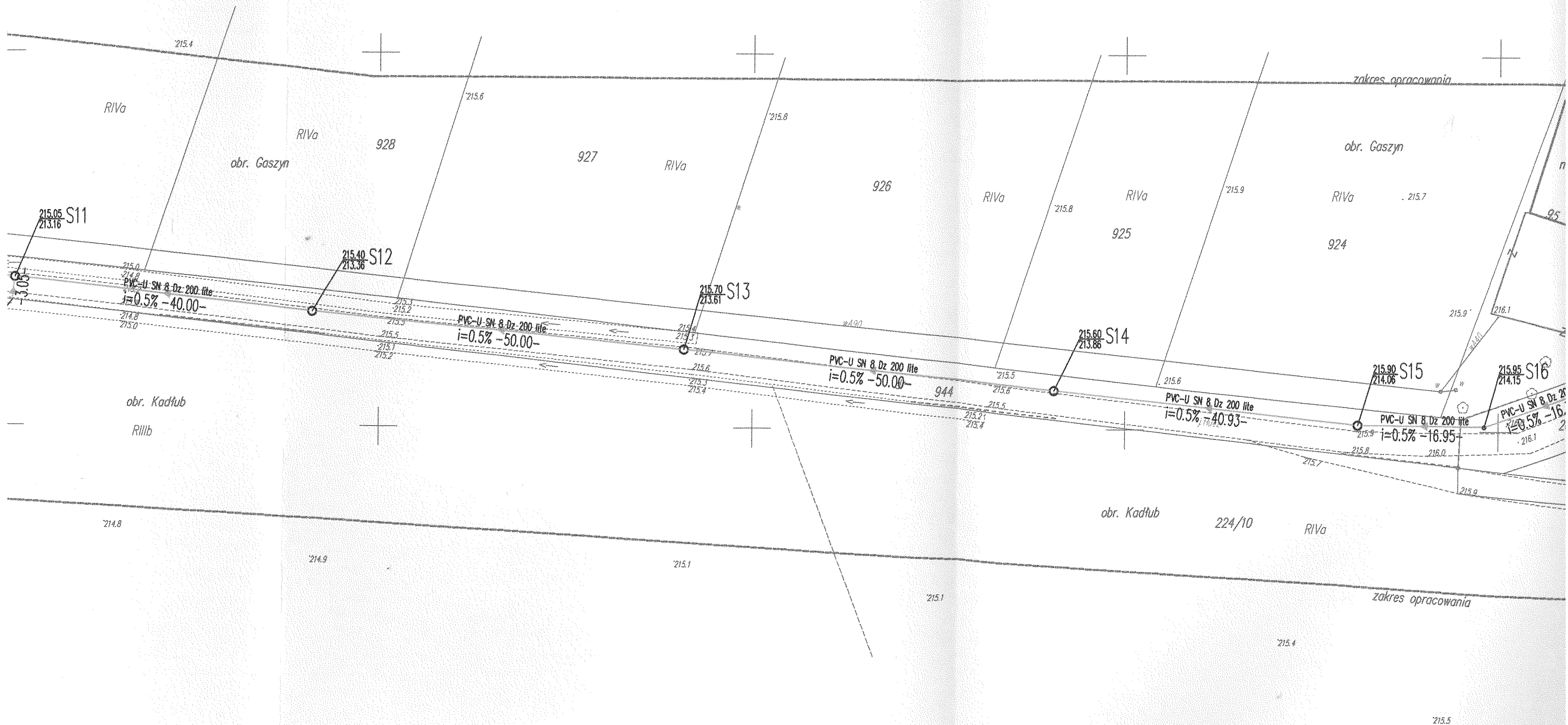
Wniosek może także służyć do celów praktycznych
Przebieganie obszarów historycznych sąsiadujących powiatów na
podstawie podległych wytyczaniu i inwentaryzacji pomiarowej,
przy ich technicznej uprzedzeniu do wykonania prac projektowych

WIELUŃ **10 CZE 2013**

Matryca nr 123/2013

Handwritten signature: *John Doe*





PRZEDSIĘBIORSTWO KOMUNALNE Sp. z o.o.
68-300 WIELUŃ, ul. Zamienność 17
tel. (043) 843 31 15, 643 31 16, fax 843 42 17
Regon: 730034335, NIP: 632-000-35-82
Nr KRS: 0000133307
Sąd Rejonowy dla Łodzi Śródmieście
kapitał zakładowy: 12.647.000zł

NN-0/46/2013

"Projekt sieci kan. sanit.

uzgodniono bez uwag"

Wieluń 18.09.2013

KIEROWNIK
Zakładu Wodociągów i Kanalizacji
mgr inż. Robert Białarczyk

STAROSTA WIELUŃSKI
ZESPÓŁ UZGODNIENIA DOKUMENTACJI PROJEKTOWEJ
98-300 WIELUŃ, UL. A. STRUGA 1 TEL. FAX 43 843 39 19

Na podstawie art. 28 ust. 1 ustawy z dnia 17 maja 1988r. Prawo geodezyjne i kartograficzne
(t.j. Dz. U. z 2010r. Nr 193, poz. 1297) i uzgodniono usytuowanie projektowanych sieci uzbrojenia terenu

Uzgodniono usytuowanie sieci uzbrojenia terenu podlegające wytyczeniu i geodezyjnej inwentaryzacji
powykonawczej przez jednostkę uprawnioną do wykonywania prac geodezyjnych. W razie niezgodności
realizacji sieci uzbrojenia terenu z uzgodnionym projektem inwestor zobowiązany jest przedłożyć mapę z wynikami
pomiarów powykonawczych właściwemu organowi administracji architektoniczno - budowlanej.
Uzgodnienie usytuowania projektowanych sieci uzbrojenia terenu zachowuje ważność przez okres 3 lat
od dnia wydania opinii w sprawie uzgadniania usytuowania projektowanych sieci uzbrojenia terenu.
Uzgodnienie traci ważność w przypadku, o którym mowa w art. 13 rozporządzenia Ministra Rozwoju
Regionalnego i Budownictwa z dnia 2 kwietnia 2001r. w sprawie geodezyjnej ewidencji sieci uzbrojenia
terenu oraz zespołów uzgadniania dokumentacji projektowanej (Dz. U. Nr 38 poz. 455)

Nr Opinii: 481/2013
Wieluń dnia 19.09.2013

Z up. Starosty
Włodzisław Pecherz
Przewodniczący
Zespołu Uzgadniania Dokumentacji Projektowej

LEGENDA

- PROJ. KANAŁ SANITARNY
- PROJ. PRZYŁĄCZA NA TEREN POSESJI
- PROJ. STUDNIA REWIZYJNA Ø 1000 BET.
- PROJ. STUDNIA REWIZYJNA Ø 425 PVC

stwierdzam zgodność mapy
z oryginałem

GEODETA UPRAWNIENY
Włodzisław Stawicki
nr opr. 14068
ul. Tęczyńska 15
98-220 ZŁOŃ, tel. 25-66-25

STAROSTWO POWIATOWE
w Wieluniu

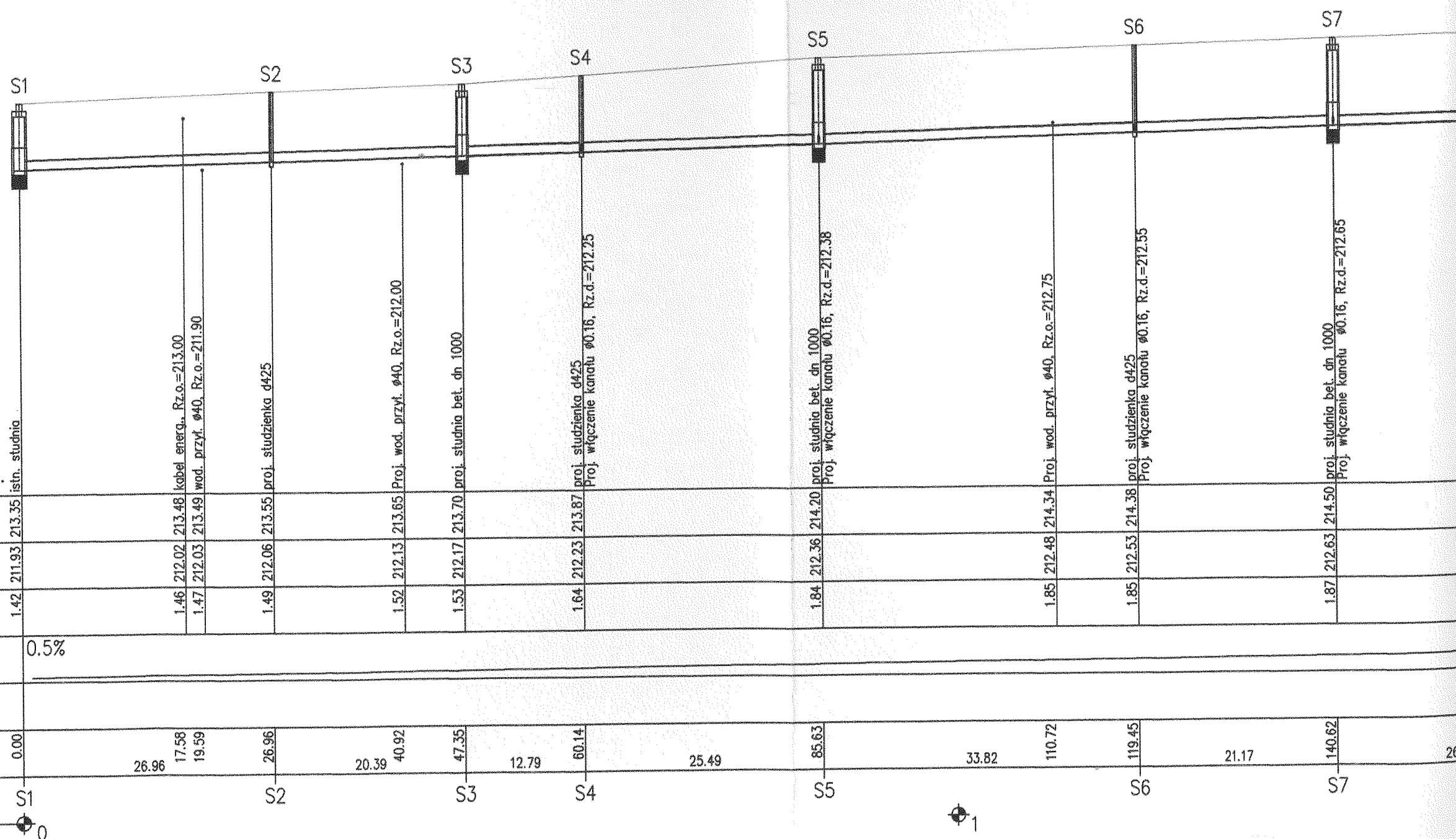
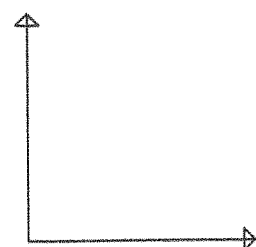
Dokumentację i uzgodniono.
Uzyskać pozwolenie na prowa-
dzenie robót w pasie drogowym
do 17.09.2013

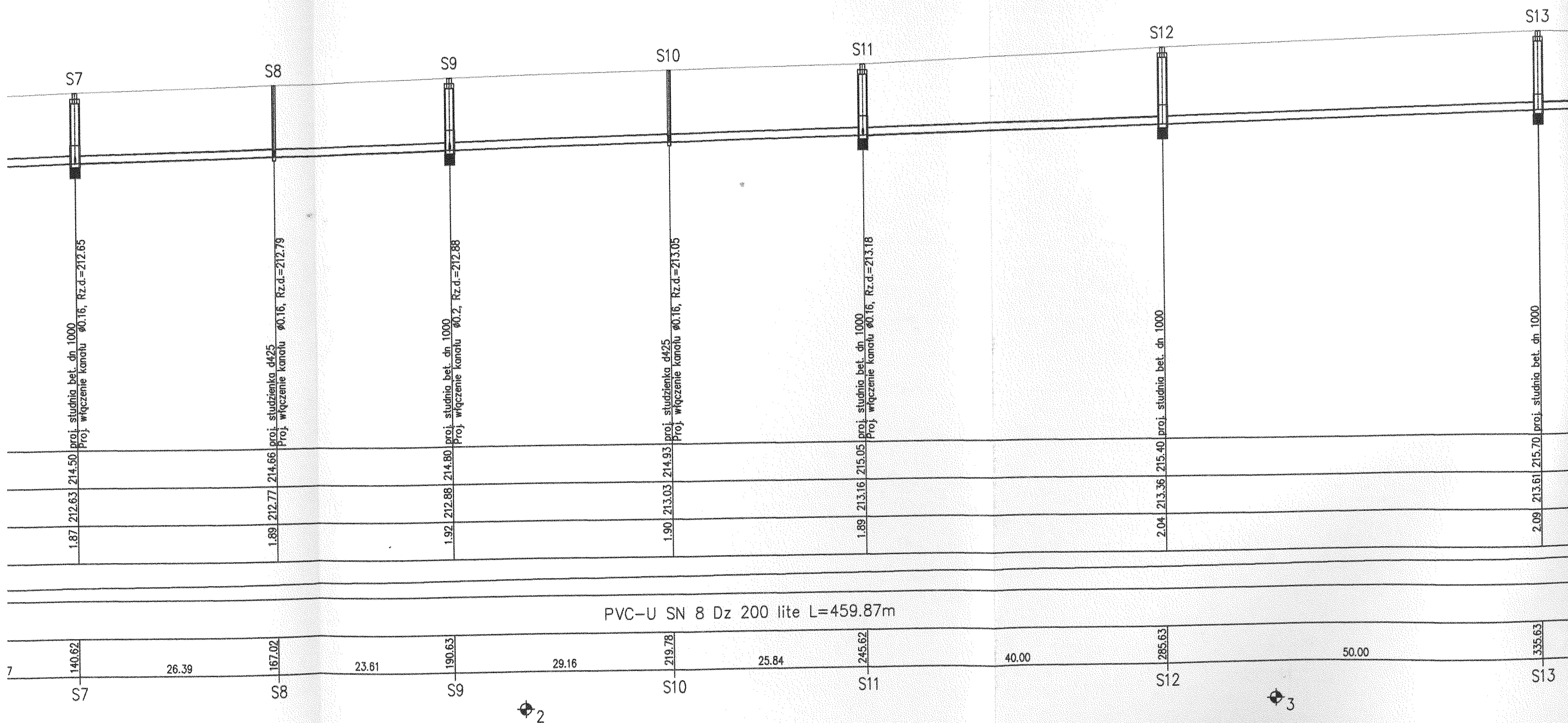
Podpis

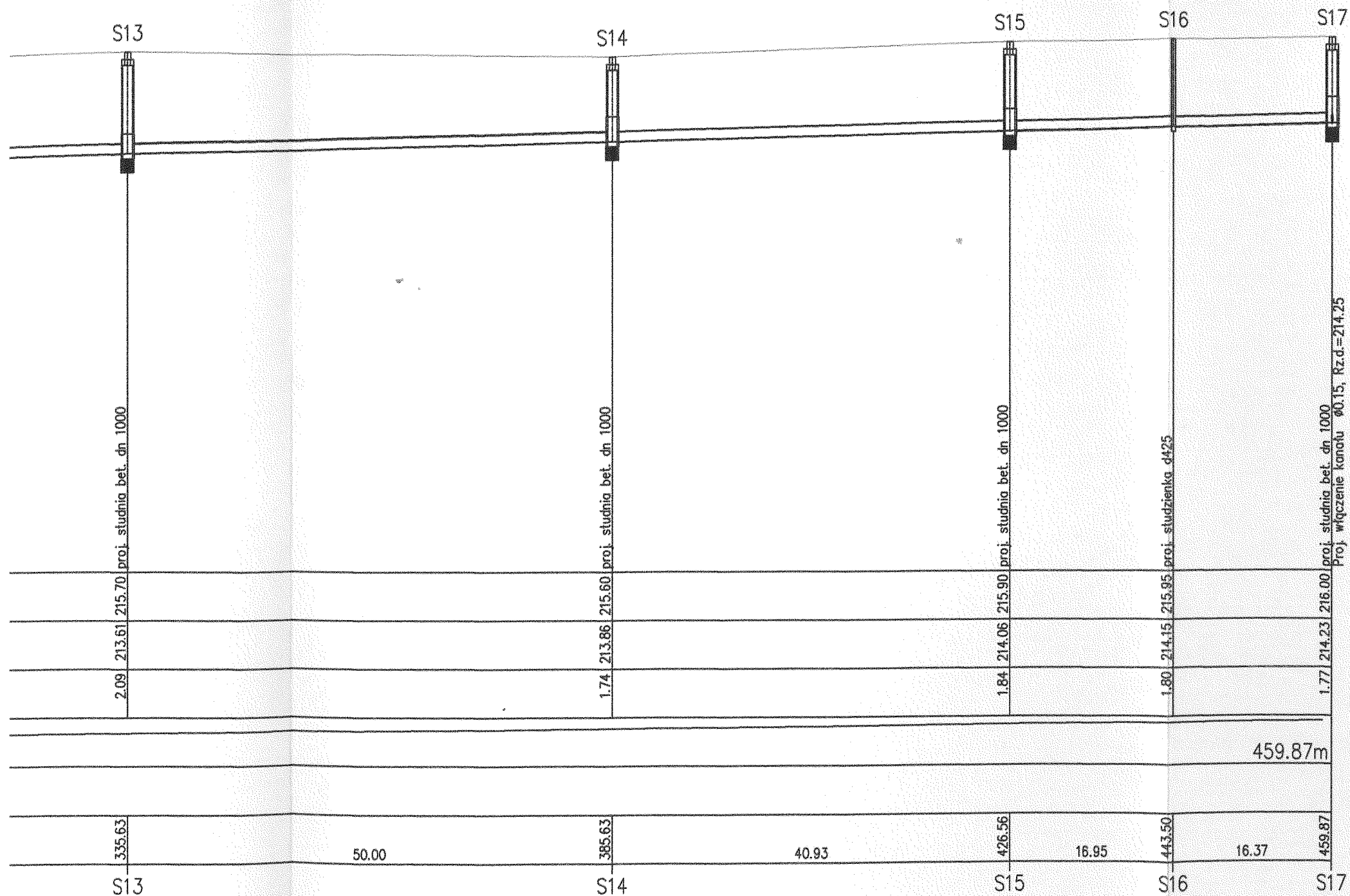
URZĄD MIEJSKI w WIELUNIU
Plac Kazimierza Wielkiego 1
98-300 Wieluń, woj. łódzkie
tel. (043) 8880216, fax (043) 8880260
NIP 632-10-26-131

do decyzji
Nr 1821/2013
pozwolenia na budowę

Zakład Projektowo-Wykonawczy "WIKAN"			
Jadwiga Gajderowicz			
98-220 Zduńska Wola ul. Getta Żydowskiego 21/21, tel. fax: 43 823 63 80, e-mail: wikan1@interia.pl			
Inwestor:			
Gmina Wieluń, Plac Kazimierza Wielkiego 1, 98-300 Wieluń			
Adres Inwestycji:			
obr. Kadłub dz. 224/7, 224/8, 224/9, obr. Gaszyn dz. 944, obr. Rychłowie dz. 267, 923			
Temat: Projekt budowy sieci kanalizacji sanitarnej z przyłączami we wsi Kadłub, Gaszyn, Rychłowie			
Rysunek: Projekt zagospodarowania terenu			
Projektant:	Data:	Podpis:	Skala:
mgr inż. Jadwiga Gajderowicz upr. nr 337/82/87	09.2013 r.		1:500
Sprawił:			rys. nr
mgr inż. Lidia Przybył upr. ŁO 0548/POCS/08	09.2013 r.		1







STAROSTWO POWIATOWE
w Wieluniu

Zakład Projektowo-Wykonawczy "WIKAN"

Jadwiga Gajderowicz

98-220 Zduńska Wola ul. Getta Żydowskiego 21/21,
tel. fax: 43 823 63 80, e-mail: wikan1@interia.pl

Inwestor :

Gmina Wieluń, Plac Kazimierza Wielkiego 1, 98-300 Wieluń

Adres inwestycji :

obr. Kadłub dz. 224/7, 224/8, 224/9, obr. Gaszyn dz. 944,
obr. Rychłowice dz. 267, 923


Temat : Projekt budowy sieci kanalizacji sanitarnej z
przyłączami do posesji we wsi Kadłub *Gaszyn, Rychłowice*

Rysunek : Profil kanalizacji

Projektował:	Data	Podpis	Skala
mgr inż. Jadwiga Gajderowicz upr. nr 337/82/87	09.2013 r.		1:100/500
Sprawdził:			rys. nr
mgr inż. Lidia Przybył upr.LOD/0549/POOS/06	09.2013 r.		2

POZIOM PORÓWNAWCZY 200.00 m n.p.m.

RZĘDNA TERENU ISTN.					
RZĘDNA DNA KANAŁU					
ZAGŁĘBIENIE DNA KANAŁU					
SPADKI, DŁUGOŚCI					
ŚREDNICA, MATERIAŁ					
ODLEGŁOŚCI					
HEKTOMETRY					



STAROSTWO POWIATOWE
w Wieluniu

Zakład Projektowo-Jadwiga	
98-220 Zduńska Wola	
tel. fax: 43 823 63 80	
Inwestor : Gmina Wieluń, Plac Kazimierza Wielkiego 1	
Adres inwestycji : obr. Kadłub dz. 224/7, 224/8, 224/9, 224/10, 224/11, 224/12, 224/13, 224/14, 224/15, 224/16, 224/17, 224/18, 224/19, 224/20, 224/21, 224/22, 224/23, 224/24, 224/25, 224/26, 224/27, 224/28, 224/29, 224/30, 224/31, 224/32, 224/33, 224/34, 224/35, 224/36, 224/37, 224/38, 224/39, 224/40, 224/41, 224/42, 224/43, 224/44, 224/45, 224/46, 224/47, 224/48, 224/49, 224/50, 224/51, 224/52, 224/53, 224/54, 224/55, 224/56, 224/57, 224/58, 224/59, 224/60, 224/61, 224/62, 224/63, 224/64, 224/65, 224/66, 224/67, 224/68, 224/69, 224/70, 224/71, 224/72, 224/73, 224/74, 224/75, 224/76, 224/77, 224/78, 224/79, 224/80, 224/81, 224/82, 224/83, 224/84, 224/85, 224/86, 224/87, 224/88, 224/89, 224/90, 224/91, 224/92, 224/93, 224/94, 224/95, 224/96, 224/97, 224/98, 224/99, 224/100	
Temat : Projekt budowy sieci przyłączy do posesji we ws.	
Rysunek : Profile przy	
Projektował:	Data
mgr inż. Jadwiga Gajderowicz upr. nr 337/82/87	09.2013
Sprawdził:	
mgr inż. Lidia Przybył upr. LOD/0549/POOS/06	09.2013